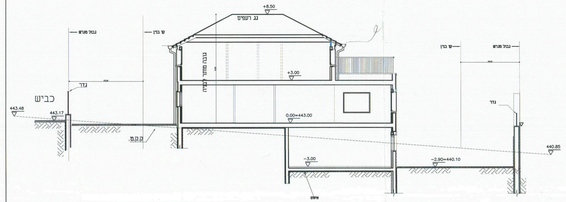

מגרש 273

תתך פיפושי אורכי
קנ"מ: 1:100

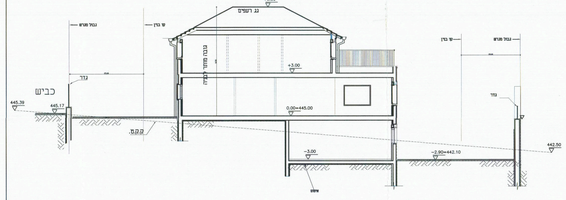

מגרש 274

תתך פיפושי אורכי
קנ"מ: 1:100

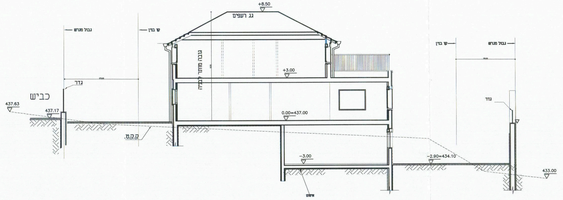

מגרש 270

תתך פיפושי אורכי
קנ"מ: 1:100

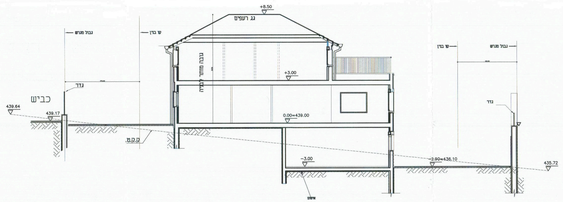

מגרש 271

תתך פיפושי אורכי
קנ"מ: 1:100

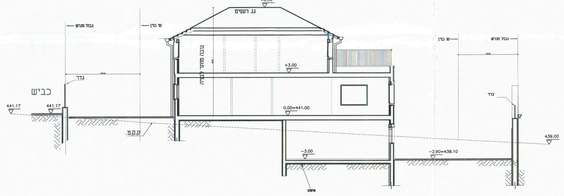

מגרש 272

תתך פיפושי אורכי
קנ"מ: 1:100

חזית פיפושית קדמית
קנ"מ: 1:100

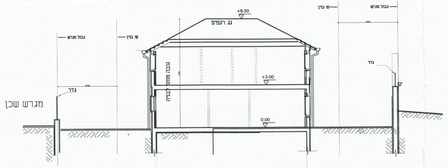

תתך פיפושי רוחבי
קנ"מ: 1:100

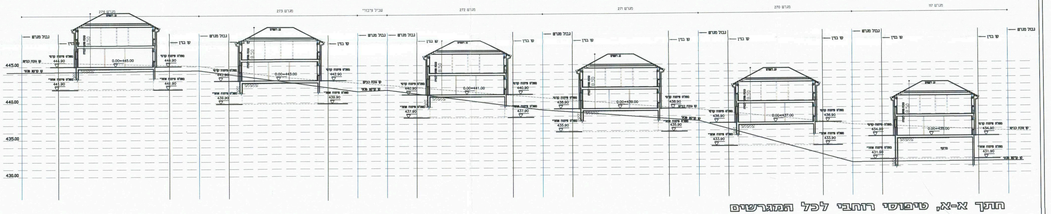

תתך א-א, פיפושי רוחבי לכל המגרשים
קנ"מ: 1:200

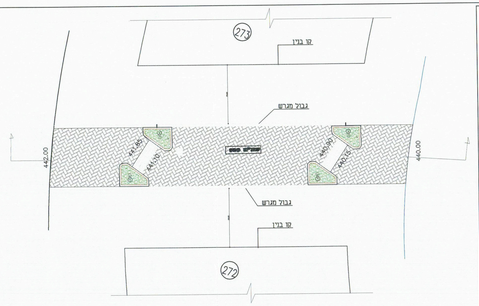

שצ"פ- הפנית פיתוח

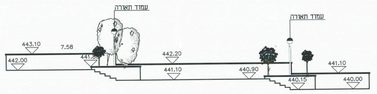

פריסת קירות

אזור יהודה ושומרון
מועצת התכנון העליונה

מרחב תכנון מקומי גוש עציון

תכנית מס' 42ע/ג,ד
שטיח לתכנית מתאר מפורטת מס' 421 ולתכנית 42ע/ג
ושטיח לתכנית מתאר אזורית RJ-5

ישוב קידר
נספח בינוי ופיתוח
נספח מנדטרי

בעל הקרקע
הממונה על הרכוש הממשלתי והנטוש
ביהודה ושומרון.

יזם התכנית
הועדה המיוחדת לתכנון ובניה גוש עציון
והמחלקות הפיניות – הרשות לתיישבות

מגיש התכנית
המחלקות הפיניות – הרשות להתיישבות
הועדה המיוחדת לתכנון ובניה גוש עציון

עורך הבנייה:
אדריכל קרלוס קריספין
מס' רישיון 54038
מבוא הגפן 5 ב' 28 – ירושלים
מל' 02-582428 פקס 02-5810482

קנה המדה	1:200
תאריך	2.2.2009

חתימות

מחזיק בעל הקרקע הממונה על הרכוש הממשלתי והנטוש ביהודה ושומרון.	יזם התכנית הועדה המיוחדת לתכנון ובניה גוש עציון המחלקות הפיניות – הרשות לתיישבות
מגיש התכנית המחלקות הפיניות – הרשות להתיישבות הועדה המיוחדת לתכנון ובניה גוש עציון	קרלוס קריספין אדריכל נוסבכנו צרוף מס' רישיון 54038 מבוא הגפן 5 ב' 28 – ירושלים מל' 02-582428 פקס 02-5810482

תאריך פברואר 2012

kedar-table13