תוקף

ישוב קהילתי
נווה דניאל

נספח בינוי לתכנית
מס' 402\2\4\1

קנ״מ 1:250

המנהל האזרחי לאזור יהודה ושומרון
מועצת התכנון העליונה
צו בדבר חוק תכנון ערים, כפרים ובניינים (יהודה והשומרון) (מס' 418) תשל״ב-1971
402/2/4/1
6.5.09 4/09
החליטה לתת תוקף לתכנית הנזכרת לעיל
יו״ר מועצת התכנון העליונה

מהנדס המועצה האזורית
11-06-2009
התקבל

מחוז :
נפה :
מקום : נוה דניאל
גוש :
חלקות : 600,1003

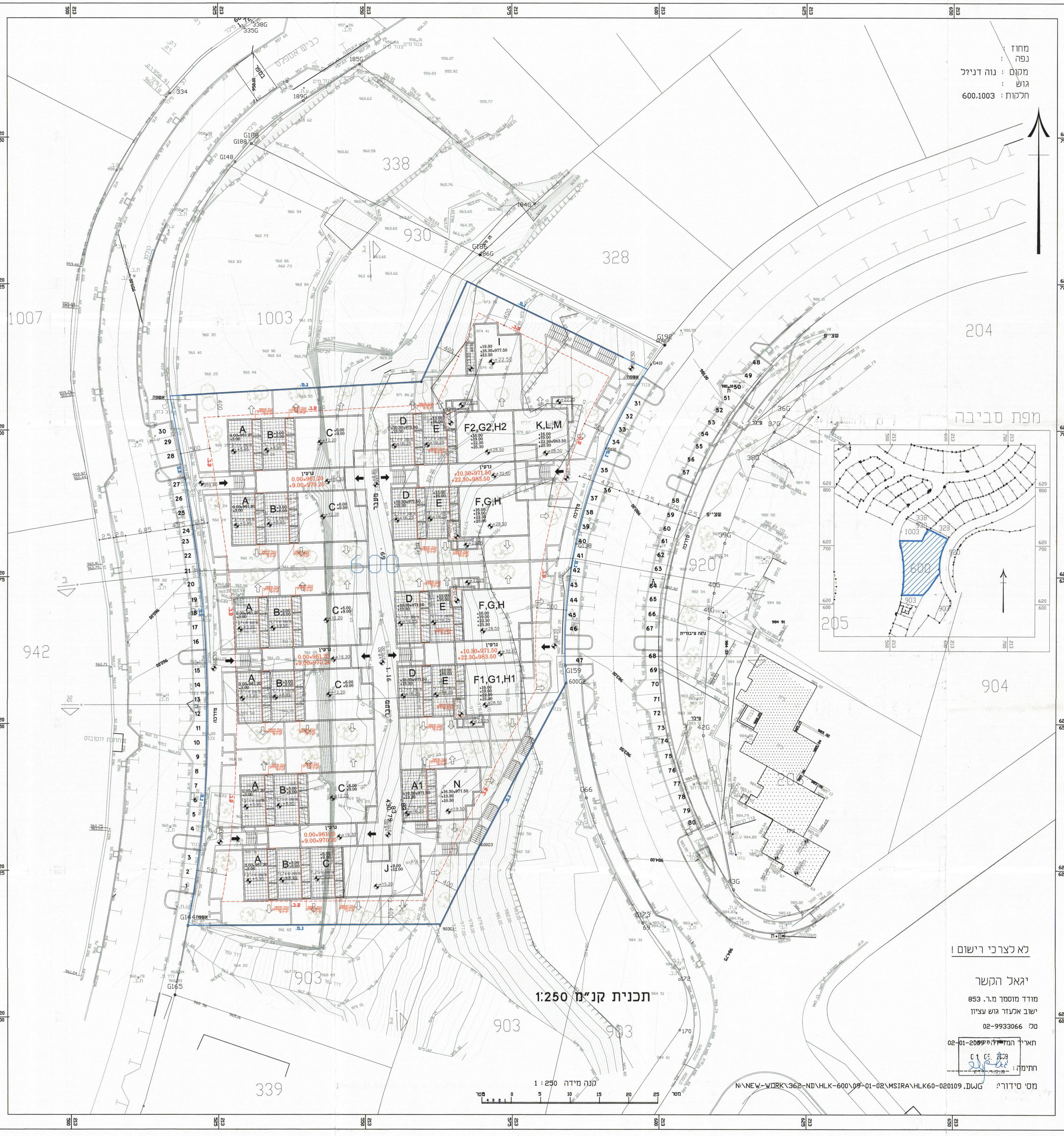

מפת סביבה
338
328
1003
1007
930
204
942
920
904
903
339
205
600
A
B
C
D
E
F2,G2,H2
K,L,M
F,G,H
F1,G1,H1
A1
N
I
J
גרעין

תכנית קנ״מ 1:250

קנה מידה 1 : 250
0 1 5 10 15 20 25 מטר

לא לצרכי רישום !

יגאל הקשר
מודד מוסמך מ.ר. 853
ישוב אלעזר גוש עציון
טל: 02-9933066
תאריך המדידה: 02-01-2009
01.05.2009
חתימה :
מס' סידורי: N:\NEW-WORK\362-ND\HLK-600\09-01-02\MSIRA\HLK60-020109.DWG

תרשים סכמתי:



Neve Daniel
600
צ
Route 60
Kilo Sabatashar - Neve Daniel Junction

תאריך	תפוצה
28.09.08	חל״פ גוש עציון
28.09.08	קמ״ט תחבורה, מנהל אזרחי איו״ש
28.09.08	אדר' מועצה מקומית גוש עציון
11.11.08	ועדה מחוזית איו״ש
07.12.08	ועדה מחוזית איו״ש
24.02.09	אדר' מועצה מקומית גוש עציון

תאריך	עדכון
28.09.08	הוספת "אוזניים" במקומות חניה בשצ״פ (מגרש מס' 920)
30.11.08	הגדרת גבול לתוספת בנייה עתידית
23.02.09	עדקון מפת המדידה, תיקון גבולות המגרשים

הערות:

המבצע אחראי לבדיקת המידות ולהתאמתן במקום ועליך להודיע למתכנן על כל טעות או אי התאמה.
אין לקבוע מידות ולבצע עבודות ע״פ מדידה בשרטוט.
אין להשתמש בגליון זה, או ברעיונות הגלומים בו ללא אישור בכתב מהמתכנן.

יועץ:	א.מ.י.א. הנדסת תחבורה ב״מ.	טל: 03-5743217 פקס:
יועץ:		טל: פקס:
יועץ:		טל: פקס:
יועץ:		טל: פקס:
יועץ:		טל: פקס:

○ לעיון	● לאישור	○ למכרז	○ לביצוע
תאריך:	תאריך: 05.03.09	תאריך:	תאריך:

שם הפרויקט :
נווה דניאל
מגרש 600, 45 יח״ד

מס' הפרוייקט: 2028
שם התכנית: נספח בינוי לתכנית 402/2/4/1

מס' גליון: A1
מהדורה: 1
קנה מידה : 1 : 250
ממדי גיליון : 60 X 45
שם קובץ : 2028_NEVE_DANIEL_NB_05_03_09
xref:

הוכן עבור:

עורכים ומאשרים:	שם:	תאריך:	חתימה:
תכנן:			
שרטט:			
בדק:			
אישר:			

מתכנן:
מדליה אלכס אדריכלים
רח' נחלת יוסף 3, רמת-גן 52456
Nachalat Yosef st. 3 Ramat-Gan Israel 52456
Tel:+972-3-6738878 Fax:+972-3-6709513
E-mail: medalex@bezeqint.net

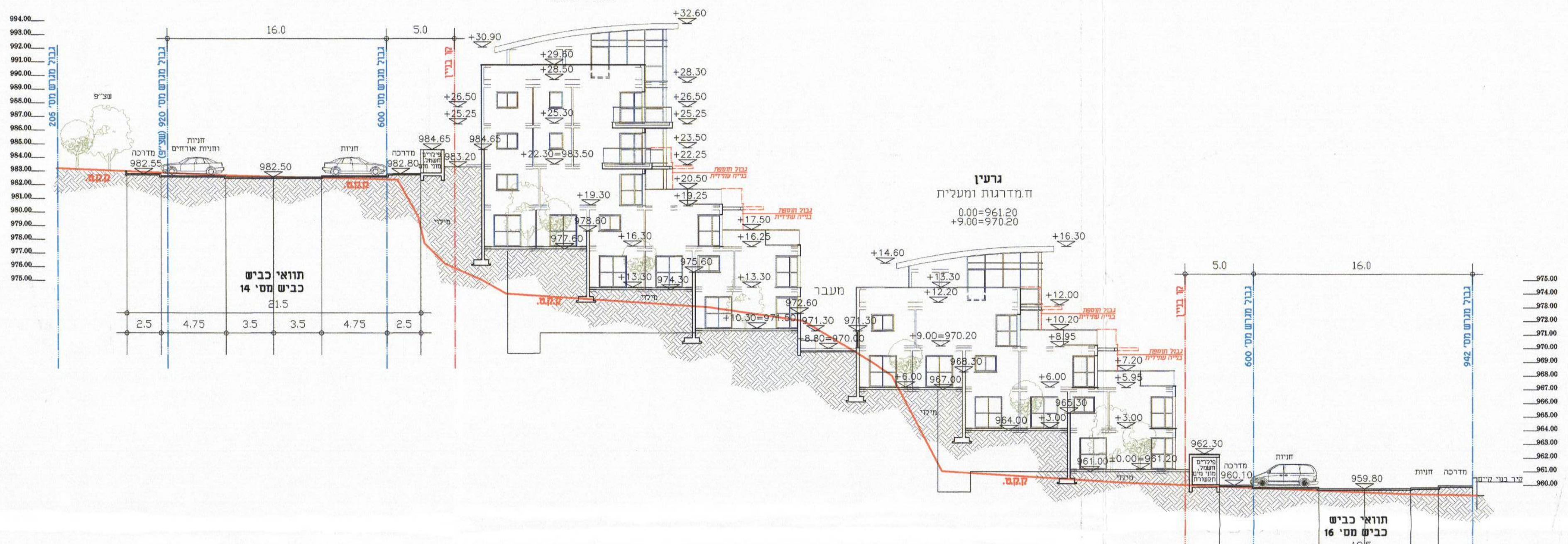

גרעין
ח מדרגות ומעלית
+22.30=983.50
+10.30=971.50
+9.00=970.20
0.00=961.00
16.0
5.0
תוואי כביש
כביש מס' 14
כביש מס' 16

חתך ב׳-ב׳ קנ״מ 1:250

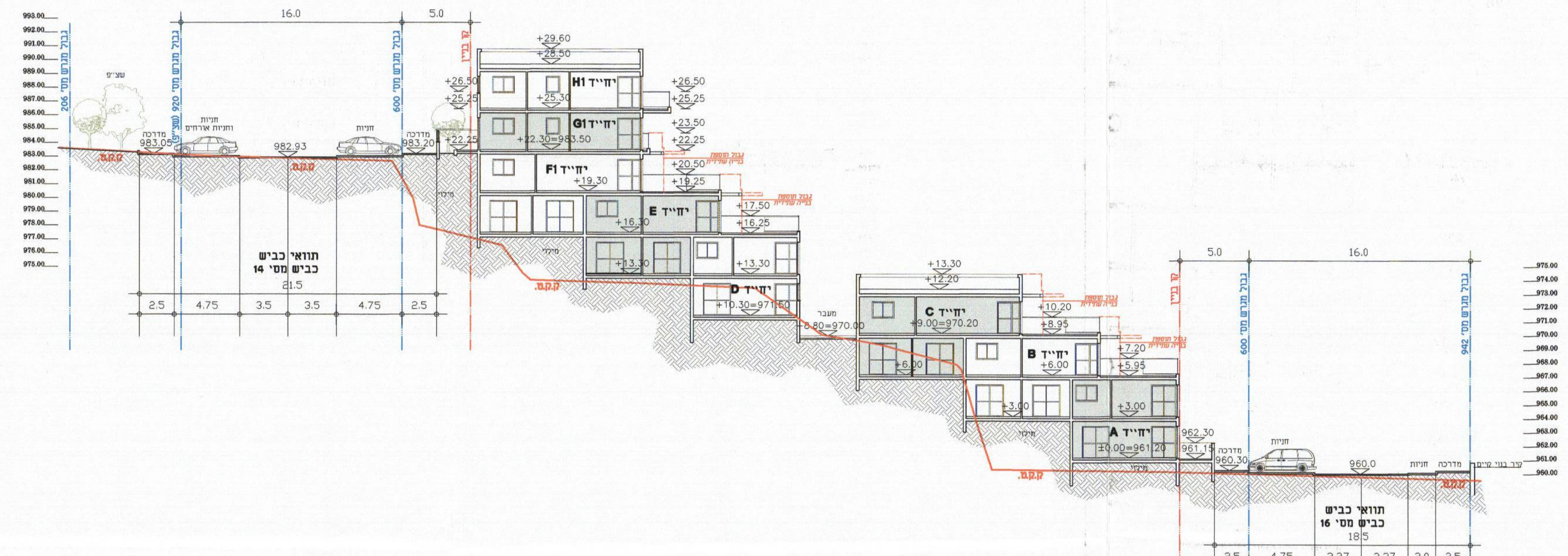

16.0
5.0
H1
G1
F1
E
D
C
B
A
תוואי כביש
כביש מס' 14
כביש מס' 16

חתך א׳-א׳ קנ״מ 1:250

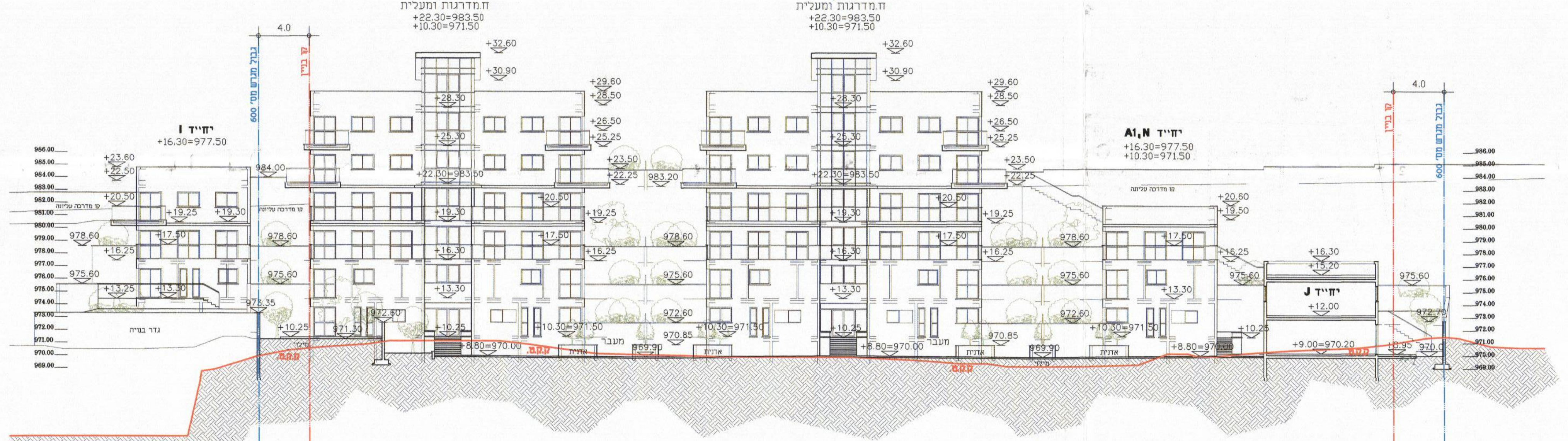

גרעין
ח מדרגות ומעלית
+22.30=983.50
+10.30=971.50
I
A1,N
+16.30=977.50
+13.30=971.50
J

חתך ג׳-ג׳ קנ״מ 1:250