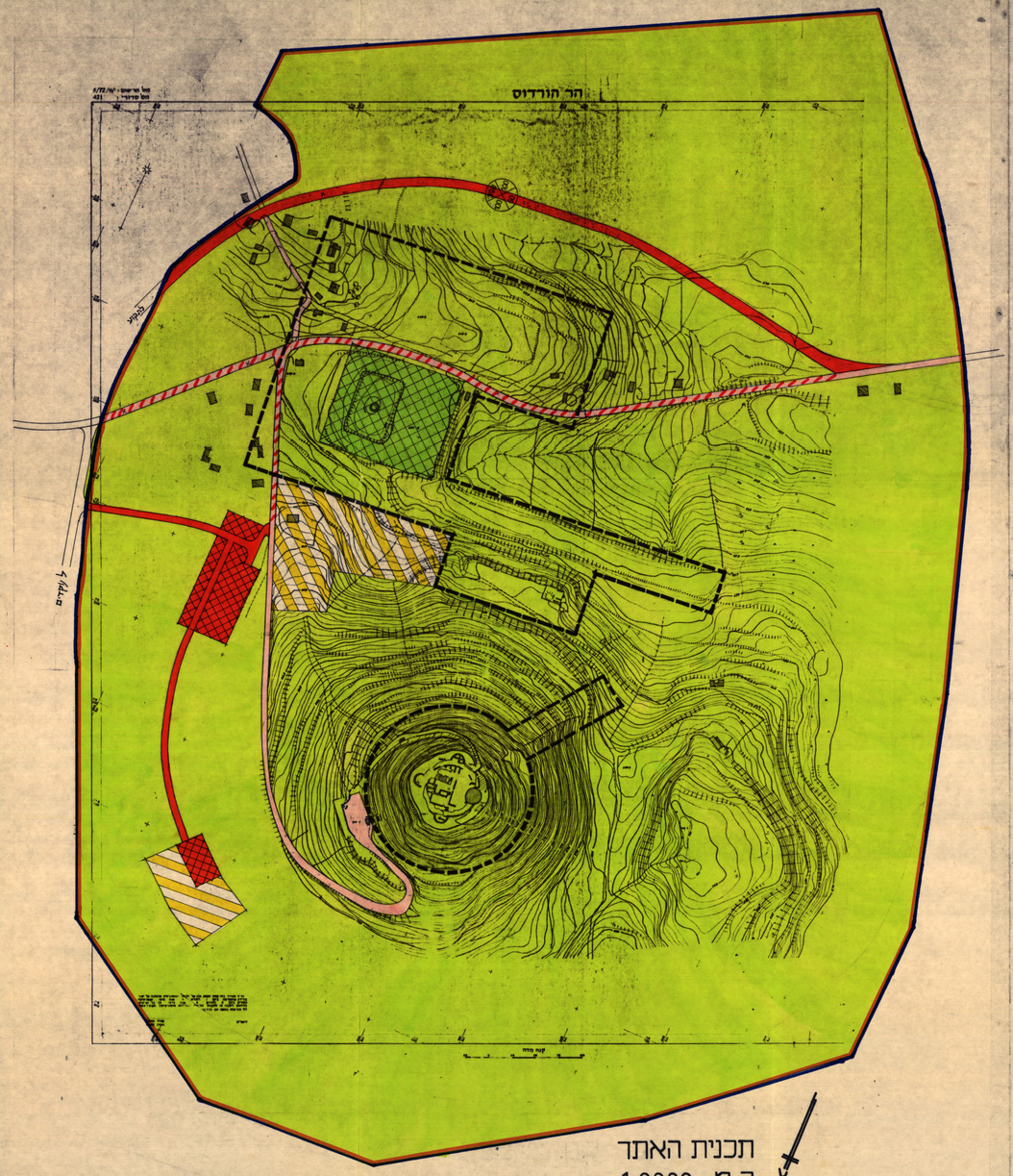

תכנית האתר
ק.מ. 1:2000

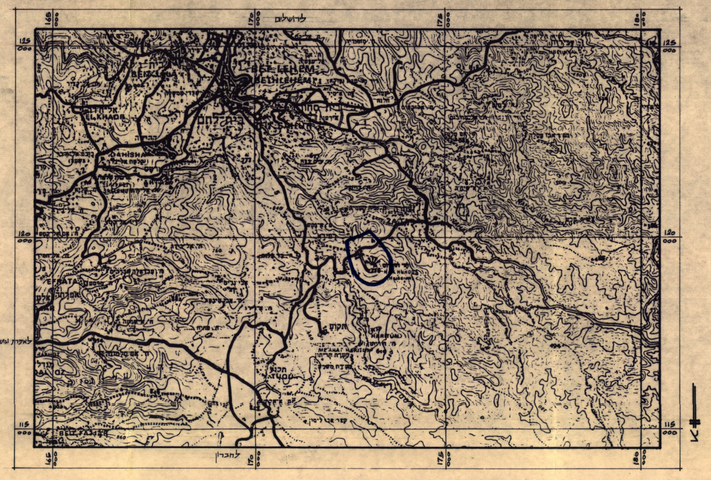

מפת האזור ק.מ. 1:50.000

מקרא:

- גבול התכנית
- גבול הפארק
- דרך קימת או מאושרת (לבטול)
- דרך חדשה או הרחבת דרך
- חניה ציבורית
- שטח עתיקות
- שטח לתכנון מיוחד בעתיד
- שטח לגן ארכיאולוגי
- שטח לעיצוב נוף מיוחד

חישוב שטחים לפי יעוד

	דונם	אחוז
	18.6	1.80
	14.0	1.36
	6.0	0.60
	118.3	11.50
	22.8	2.20
	14.9	1.44
	835.4	81.10
סה"כ	1030.0	100%

צבא הגנה לישראל
מועצת תכנון עליונה אזור יהודה ושומרון
ועדת המשנה לשמורות טבע ופארקים

תכנית מתאר מס' 497

פארק הרודיון

תשריט
ק.מ. 1:2000

יוזם התכנית: קמ"ט פארקים-מינהל אזרחי יו"ש
קמ"ט הגנים הלאומיים
מועצה אזורית גוש עציון

מגיש התכנית: קמ"ט פארקים-מינהל אזרחי יו"ש
קמ"ט הגנים הלאומיים
מועצה אזורית גוש עציון

עורך התכנית: ביקסון-בר דור-אדריכלים
רח הרצוג 71 י-ם
ד"ר א. נצר-האוניברסיטה העברית

בעל הקרקע: הממונה על הרכוש הממשלתי והנטוש
אזור יהודה ושומרון, ואחרים

שטח התכנית: 1030 דונם בקרוב

תאריך: 10.12.1984