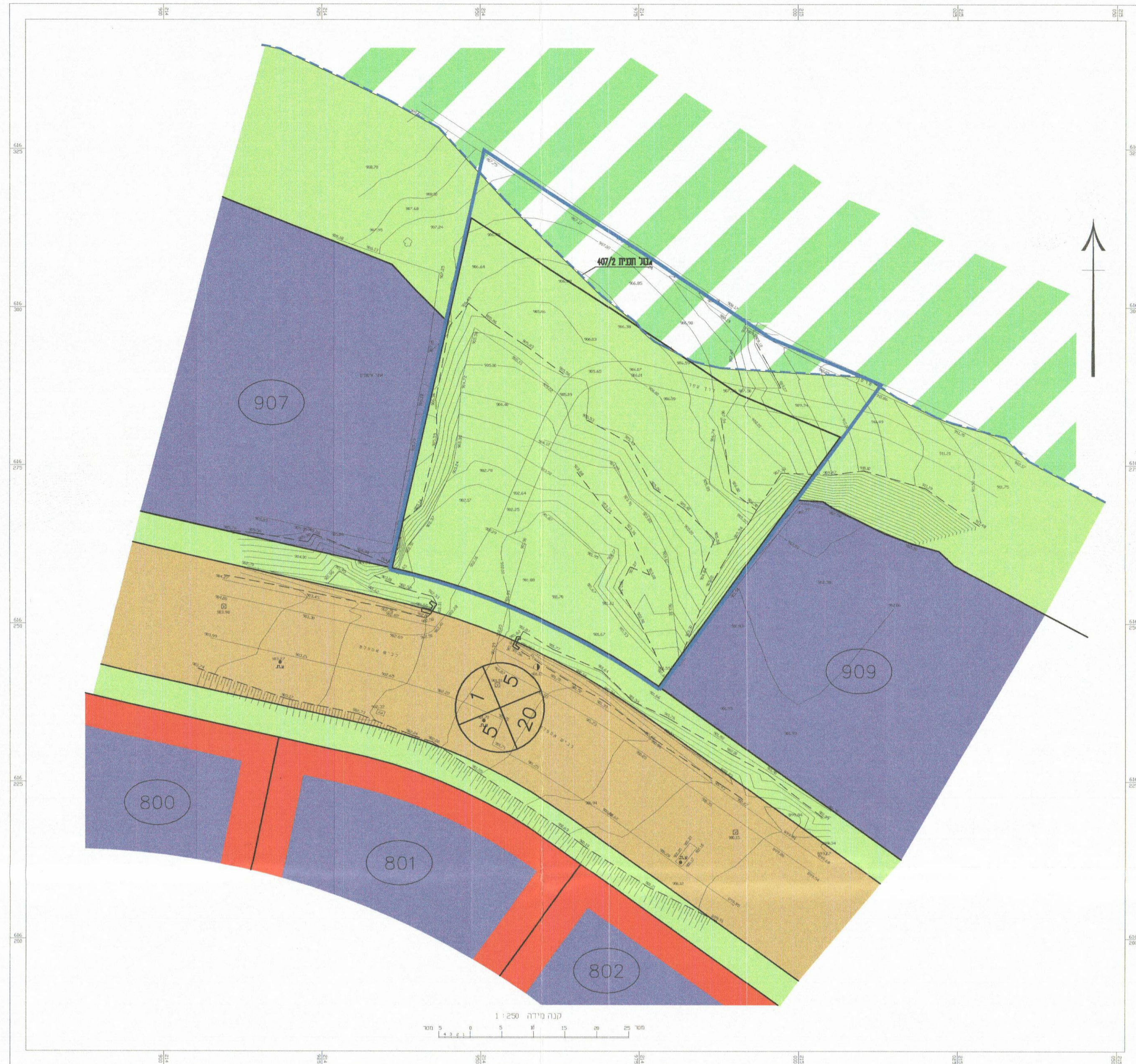


מצב מוצע ק.מ. 1:500



מצב מאושר ק.מ. 1:500

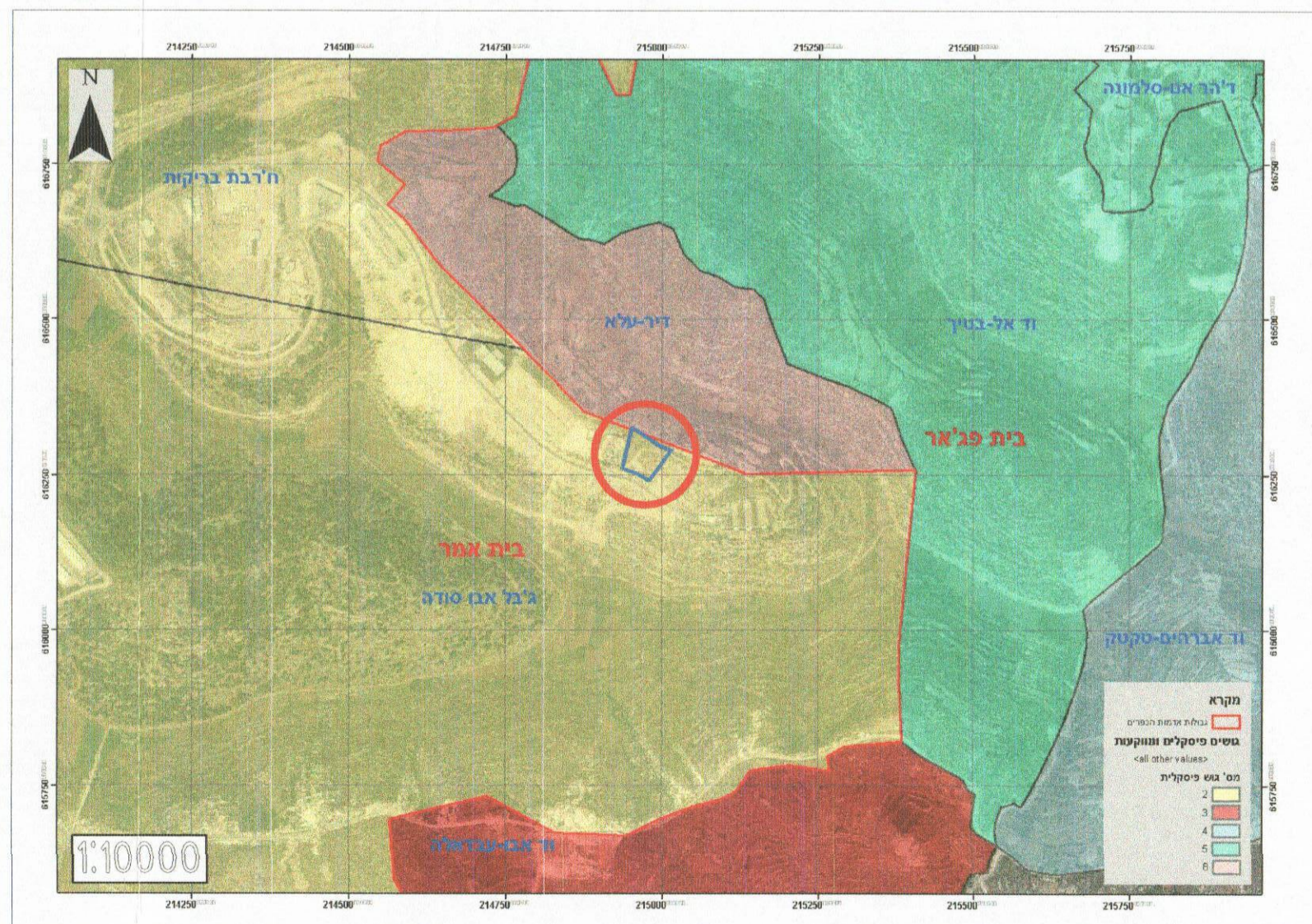


מקרא מצב מוצע :

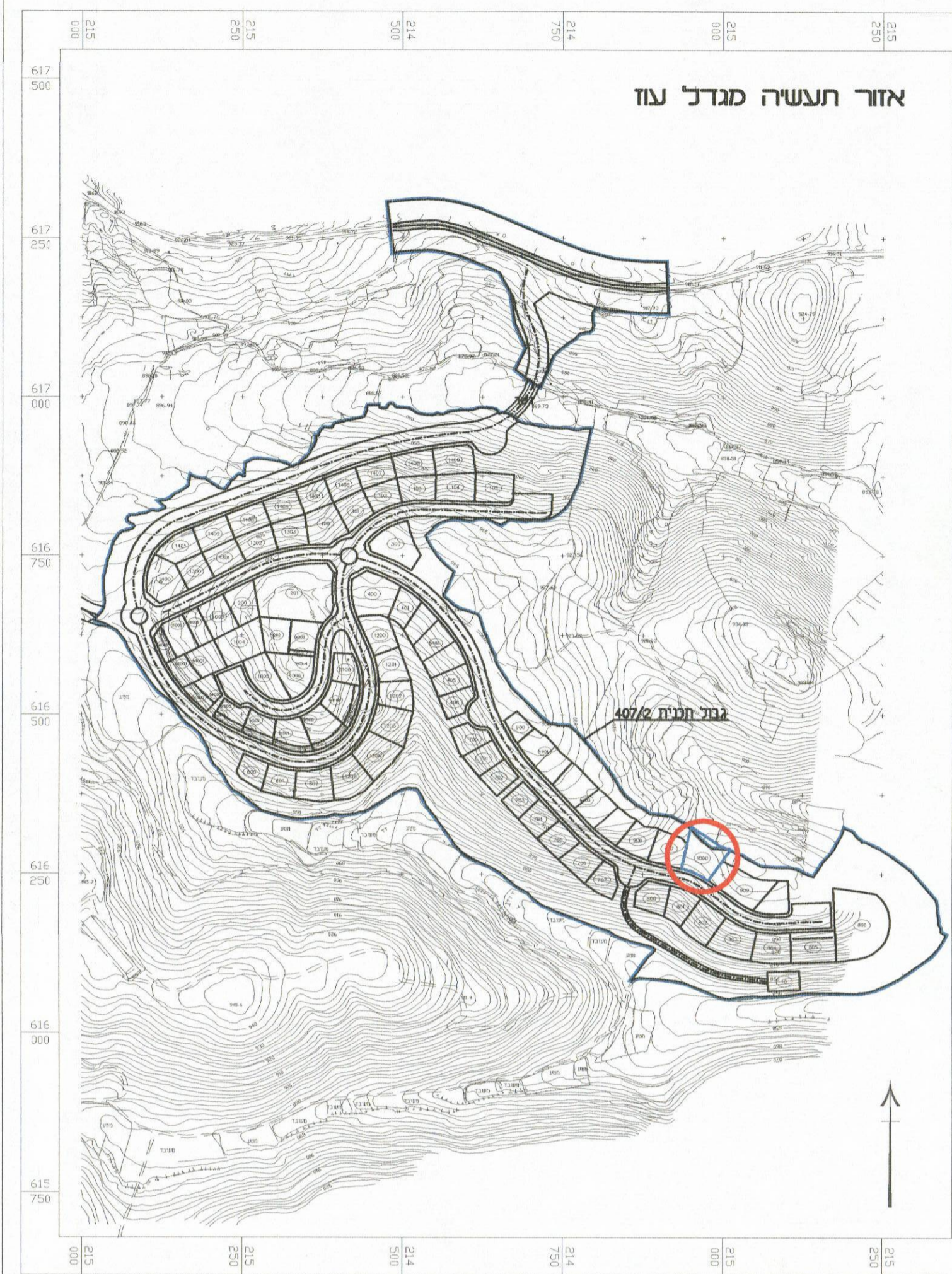
- גבול תכנית מאושרת
- גבול תכנית
- מבנים ומסודות ציבור
- שטח ציבורי פתוח
- מספר הדרך
- מספר בנין
- רחוב הדרך

מקרא מצב מאושר :

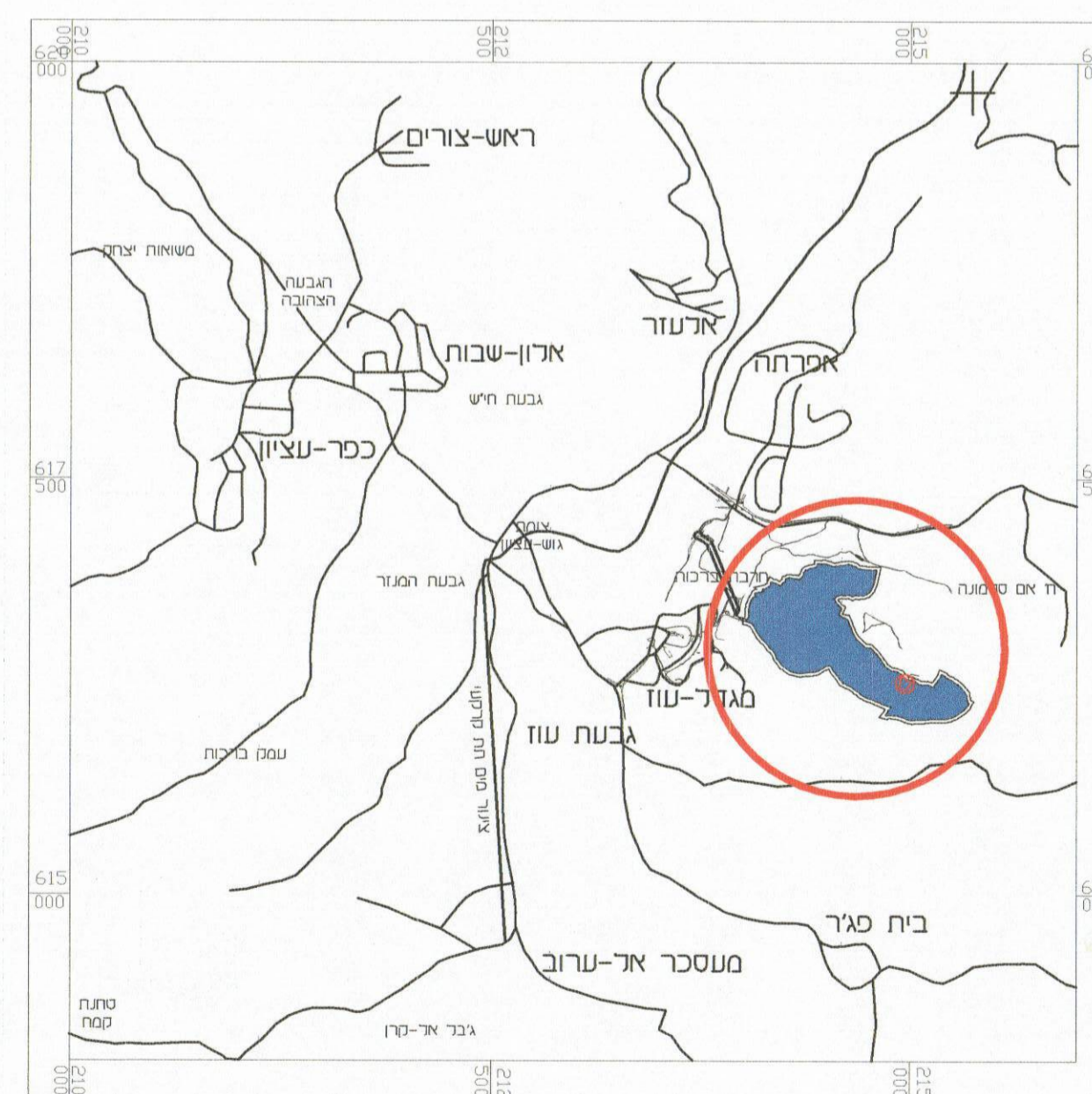
- שטח ציבורי פתוח
- דרך מאושרת
- אזור חקלאי
- מספר מגרש
- גבול תכנית
- גבול תכנית מאושרת
- שטח לתעשייה אזור בינוי א'
- שטח לתעשייה אזור בינוי ב'
- מספר הדרך
- מספר בנין
- רחוב הדרך



מפה פטיסקלית : ק.מ. 1:10000



תרשים התמצאות : ק.מ. 1:7500



תרשים סביבה : ק.מ. 1:40000

מתן תוקף
אזור יהודה ושומרון
מועצת תכנון עליונה
מרחב תכנון מקומי גוש עציון
תכנית מפורטת מס' 407/2\4

שינוי לתכנית מתאר אזורית RJ-5
 שינוי לתכנית מפורטת מס' 407/2
 אזור תעשייה מגדל עוז

תשריט

מגרש 1500
 616235-616325
 214935-215010
 חלק מחלקה דיר-עלא
 באדמות הכפר בית פאג'י
 2, חלק מחלקה ג'בל אבו-סודה
 באדמות הכפר בית אמר
 3,470 דונם
 1:500
 18.2014

אזור/התימות מוסדות תכנון :
 הועדה המקומית לתכנון ולבניה
 מועצה אזורית גוש עציון
 תכנית אזורית מס' 407/2
 לשיכון אזורי תעשייה
 הועדה המקומית לביטוח ה-100
 מיום 20.12.2014
 תוקף לתכנית מאושרת / לתת
 תוקף לתכנית הנכרת לעיל
 מתוך תעשייה
 ועל-ראש הוועדה

שמות וזיהומות :

השם:	המועצה האזורית גוש עציון והמועצה וועדת התשתית והתיירות	מסמך:	ד.ג. צפון יזודה 90433	תאריך:	02-9932169	טלפקס:	02-9939956
השם:	הועדה המחוזית לנתמין ולבניה גוש עציון	מסמך:	ד.ג. צפון יזודה 90433	תאריך:	02-9932169	טלפקס:	02-9939956
השם:	המטה לרעש ומשמור ותחום בארש	מסמך:	ת.ד. 43 מיקוד 90631, בית-אל	תאריך:	02-9977746	טלפקס:	02-9976904
השם:	אורכלל יצחק רחובת	מסמך:	מ.א. גוש עציון-ד.ג. צפון יזודה	תאריך:	02-9932169	טלפקס:	02-9939905
השם:	מגורי מלח מוד משטח	מסמך:	ת.ד. 40646, בית שמש	תאריך:	08-9151075	טלפקס:	052-2389243

סבלת השטחים:

מצב מוצע	מצב מאושר
יעוד	יעוד
אזור חקלאי	אזור חקלאי
79.86%	12.04%
2771	418
מבנים ומסודות ציבור	מבנים ומסודות ציבור
20.14%	87.96%
699	3052
7000	3470
שטח ציבורי פתוח	שטח ציבורי פתוח
100%	100%
3470	3470
שטח תכנית	שטח תכנית