אזור יהודה ושומרון
מועצת התכנון העליונה
מרחב תיכנון מקומי
ישוב קחילתי תקוע

תוכנית מתאר מפורטת מס' 412/4/1/3

שינוי לתכנית מפורטת מס' 412/4/1
ושינוי לתכנית מתאר אזורית RJ-5

קנ"מ 1:1250

שטח התכנית 71.927 דונם

תאריך: מרץ 2004

תאריך עדכון אחרון: ספטמבר 2009

מקרא:	שטח		סימון
	דונם	%	
גבול קו כחול מאושר			
גבול התוכנית			
גבול קו כחול הישן			
אזור מגורים א'			
אזור תעשייה			
דרך לביטול			
אזור חקלאי			
אזור למבני ציבור	42.5	30.566	
שטח ציבורי פתוח	5.0	3.654	
דרך קיימת או מאושרת	16.4	11.748	
דרך מוצעת	2.0	1.438	
בית קברות	10.6	7.647	
תחנת דלק	2.1	1.481	
שטח ספורט	21.4	15.390	
סה"כ	100	71.927	

בעל הקרקע: **תקוע**
כפר שיתופי בע"מ
הממונה על הרכוש הממשלתי
והנטוש באיזור יהודה ושומרון

יוזם התכנית: הועדה המיוחדת לתכנון ובניה מס' 412
והאגודה השיתופית תקוע

מגיש התכנית: הועדה המיוחדת לתכנון ובניה מס' 412
וההסתדרות הציונית העולמית
החטיבה להתיישבות

עורך התכנית: אולגה מויסייב אדיכלית
אריה מכליס מתכנן

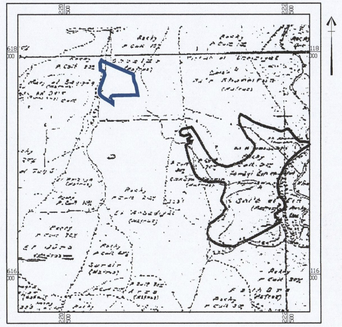

מפה פיסקלית קנ"מ 1:20000

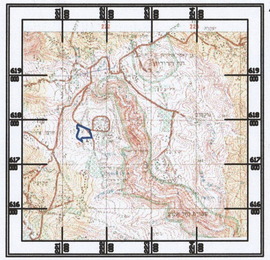

תרשים סביבה קנ"מ 1:50000

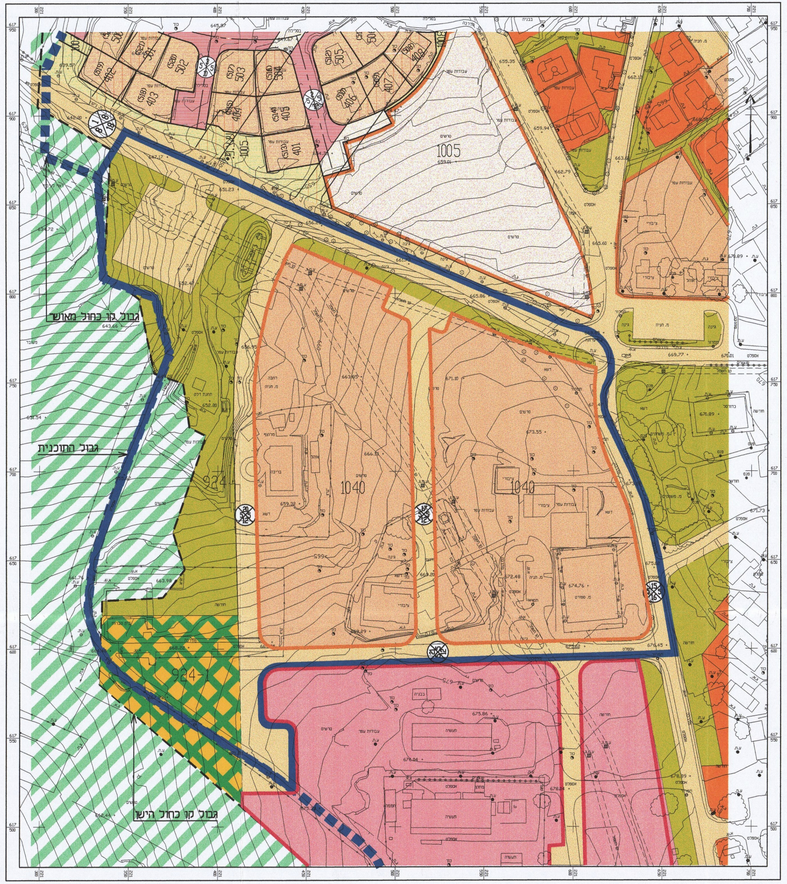

מצב קיים קנ"מ 1:1250

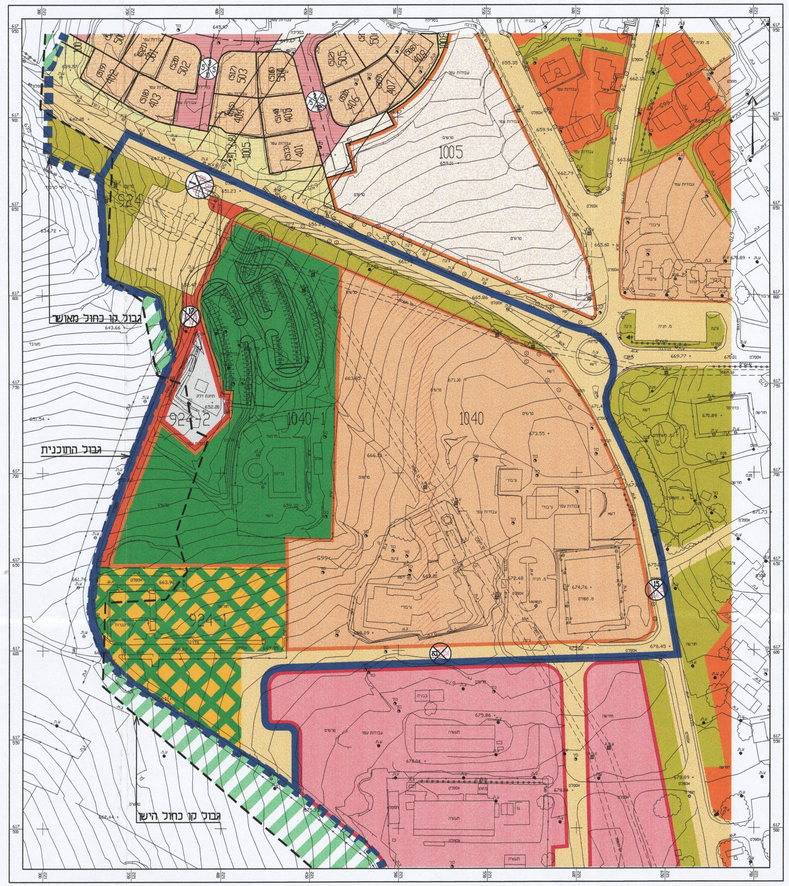

מצב מוצע קנ"מ 1:1250