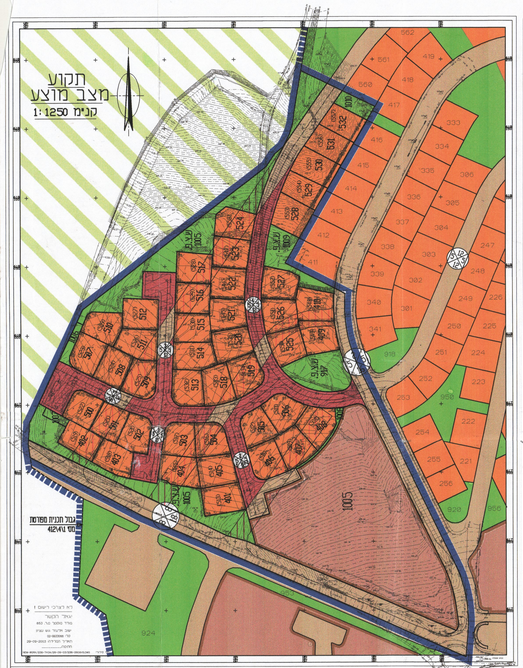

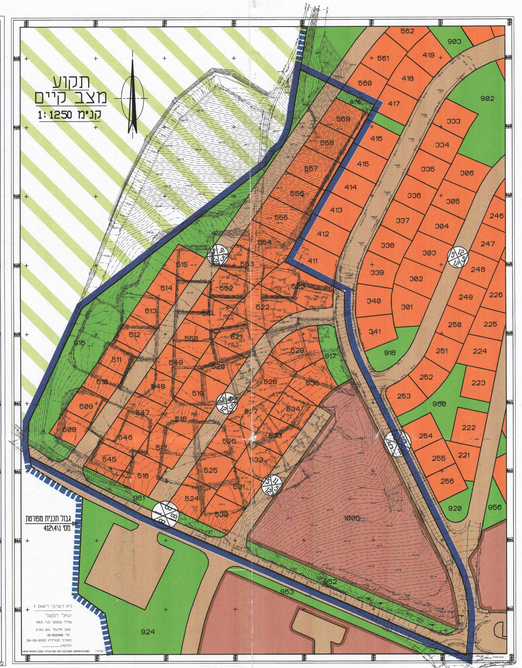

מפה פיסקאלית
1:10,000

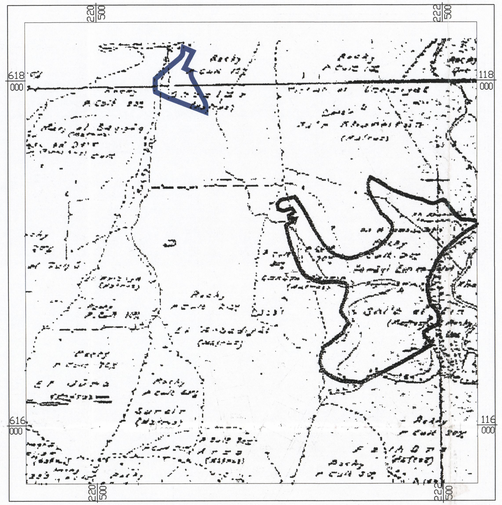

תרשים סביבה
1:50,000

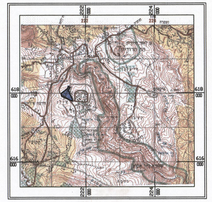

תקוע
תרשים סביבה
1:5,000

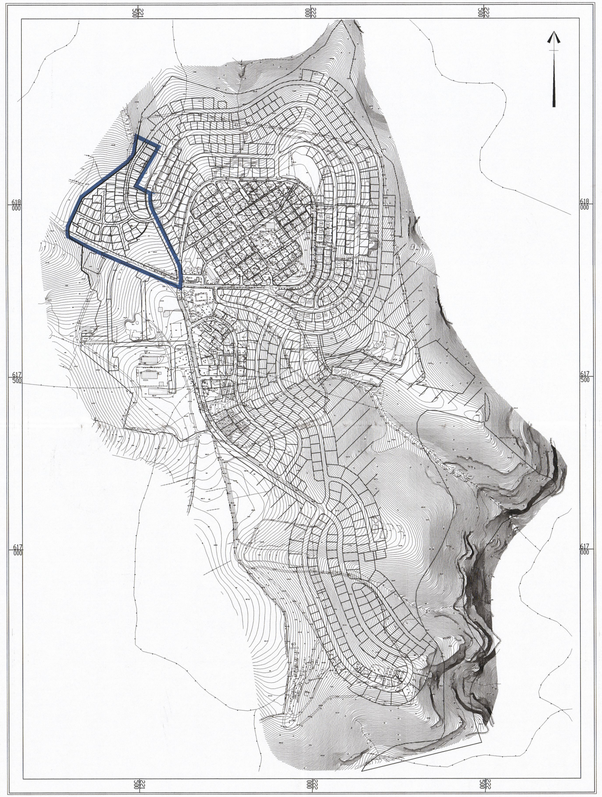

אזור יהודה ושומרון
מועצת התכנון העליונה
מרחב תכנון מקומי
גוש עציון

תכנית מתאר מפורטת מס' 412\4\1\1
שינוי לתכנית מפורטת מס' 412\4\1
לשכונת הכניסה
בישוב

"תקוף"

תוקן
22.3.06

בעל הקרקע: הממונה על הרכוש הממשלתי והנטוש באיו"ש

יוזם התכנית: הועדה המיוחדת לתכנון ובניה גוש עציון

מגישי התכנית: ההסתדרות הציונית העולמית החטיבה להתישבות חבל ירושלים ובניני בר-אמנה

המבצע: בניני בר-אמנה

עורך התכנית: שחר יהושע אדריכלים
רח' שרת 82 תל-אביב 62504
יצחק רודנברג-מהנדס המועצה האזורית

שטח התכנית: 60.178 דונם

קנה מידה: 1:1250

תאריך: 01\2000 תאריך עדכון: 6\5\2004

מקרא:	מצב קיים		מצב מוצע		סימון
	דונם	%	דונם	%	
גבול תכנית מאושרת					
גבול תכנית					
אזור מגורים א'	26.515	44.06	24.389	40.53	
שטח למבני ציבור	12.647	21.02	11.887	19.75	
שטח ציבורי פתוח+שבילים	8.464	14.06	7.807	12.98	
דרך קיימת	12.552	20.86	8.990	14.94	
דרך מוצעת			7.102	11.80	
אזור חקלאי					
ביטול דרך					
סה"כ	60.178	100.00	60.178	100.00	

מספר הדרך מקומית	
קו בנין מצב הדרך	
רוחב הדרך	

הועדה המקומית לתכנון ולבניה גוש עציון
הועדה המקומית רשומה ב"ר המחוזי לתכנון ובניה ירושלים
מספר הפנקס והעמוד
מהנדס הועדה
יושב ראש הועדה

חתימות:

שחר יהושע אדריכלים
רח' שרת 82 תל אביב 62504
טל. 5467670 פקס. 5467576

25\5\06

6\5\04 - הוגמר
22\3\06 - לשכת התכנון.אפשרו מס.גבוה.