

רשמי
 20.9.00

אזור יהודה ושומרון

הממונה על מתן היתרים בשטחים
 תפוסים לצרכים צבאיים מתוקף
 צו 997 (תשמ"ב)

נספח בינוי
 לתכנית מפורטת מספר 404/1

לשכונת מגורים לישוב
 אלעזר

נספח מס' 1
 נספח בינוי חתכים
 ק"מ 1:250

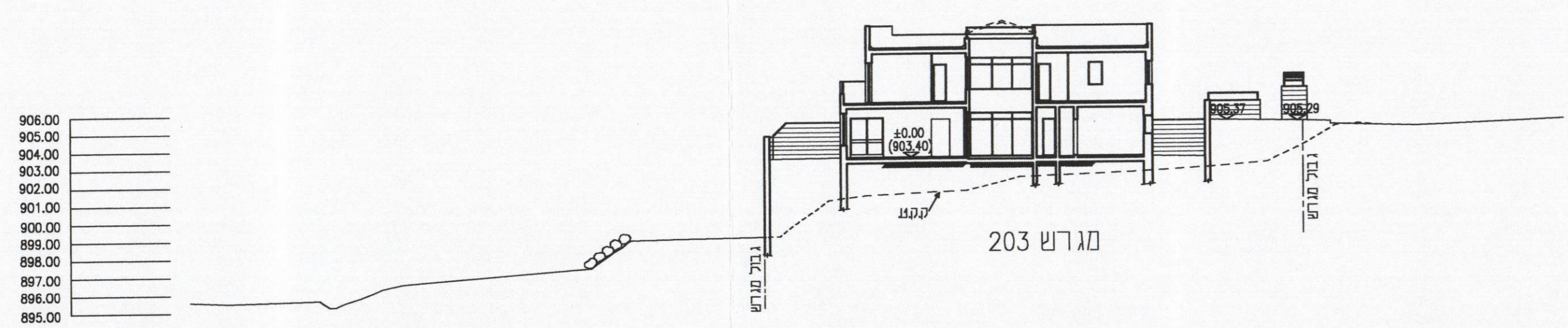
היוזמי התכנית: המועצה האזורית גוש עציון
 האגודה השיתופית וכ"י

מגיש התכנית: המועצה האזורית גוש עציון

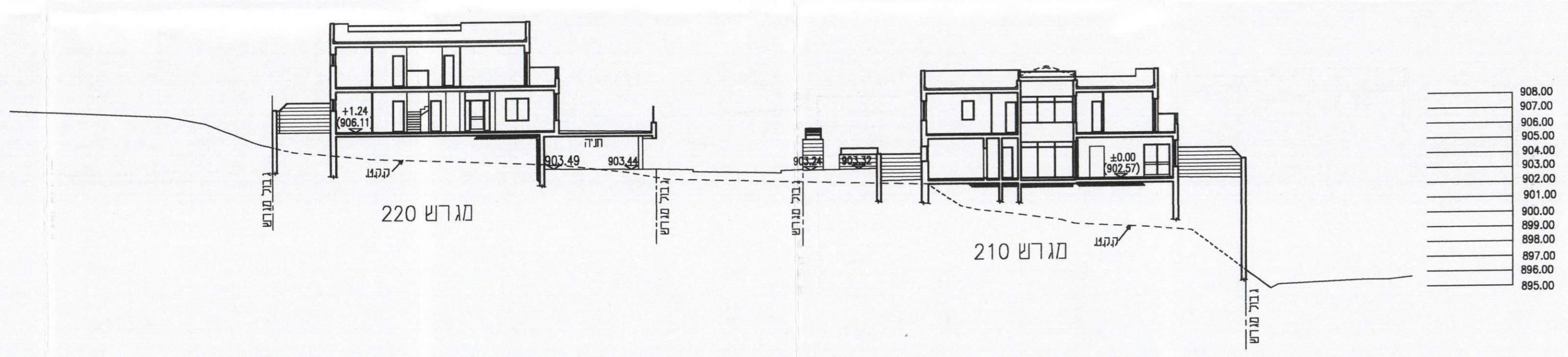
עורך התכנית: יעקב גבאי, אדריכל
 רחוב החצב 32 מבשרת - ציון
 טלפקס: 5332401 - 02

בעל הגרעין: הממונה על הרכוש הממשלתי הנתון
 ביהודה ושומרון

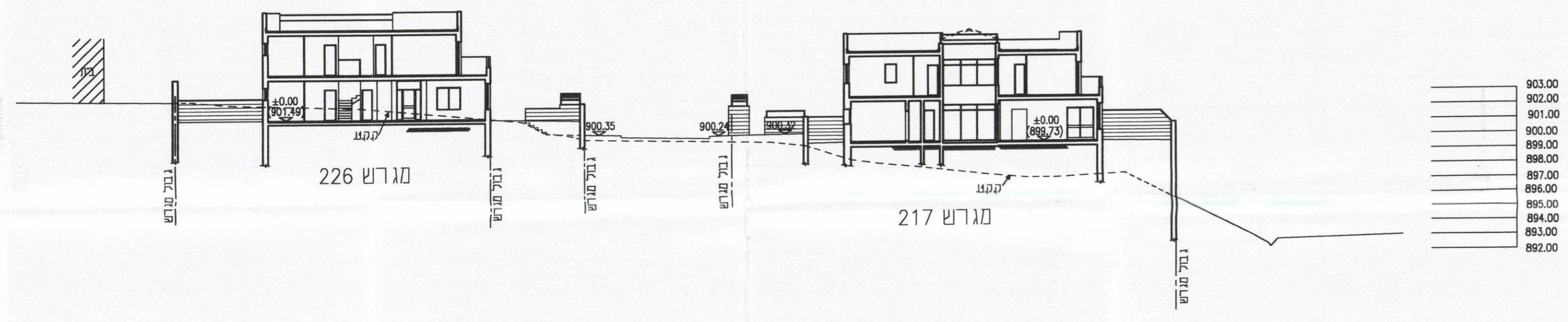
תאריך: יולי 2000



חתך א-א



חתך ב-ב



חתך ג-ג

מועצה אזורית גוש עציון
 ממליצה לאשר תוכנית זו
 מס' 201-231
 אשר נידונה
 בישיבה מס' 250/11 מיום 14/7/00
 מהנדס המועצה ראש המועצה

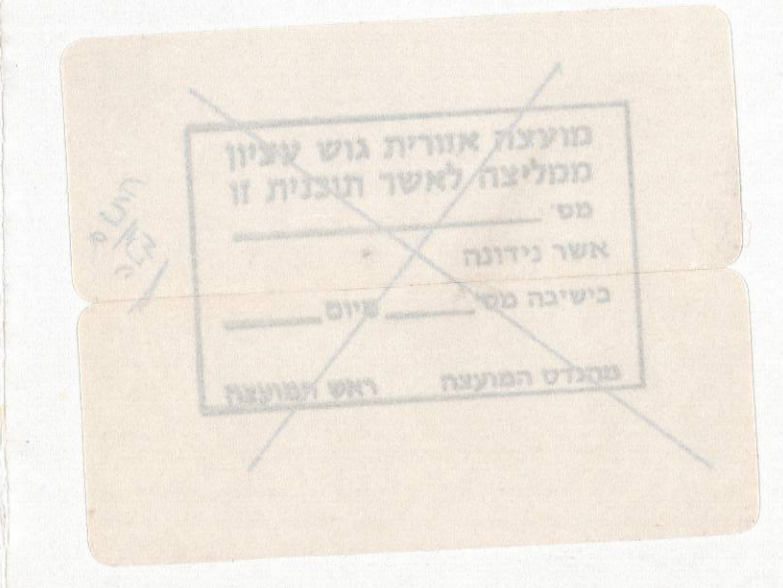
ההסתדרות הציונית העולמית
 החטיבה ליהודי שטחים
 התמנה על רכישת האדמה אך רק כ-
 א. הישג המימון לרכישת האדמה / כניסת מס' 201-231
 ב. ידועות התכנית / אגף 201-231 יזמי חודש לדוננו
 חסידי המדינה
 ג. כניסת לשידור הודעה ההסכמה לבנין זמן, שכן כניסתו
 הנדרשת לשידור הודעה ההסכמה לשידור חוזר
 ד. כניסת לשידור הודעה ההסכמה לשידור חוזר
 ה. כניסת לשידור הודעה ההסכמה לשידור חוזר
 חתום: 11.9.00
 תאריך: 11.9.00

אלעזר 1990 נוסף עיצוב
 יעקב גבאי אדריכל
 של המועצה האזורית
 גוש עציון

/ELAZAR/SEC-NS

הממונה על מתן היתרים בשטחים
 תלושים לצרכים צבאיים מתוקף
 צו 997 (תשמ"ב)

נספח בינוי
 לתכנית מפורטת מספר 404/1
 לשכונת מגורים ליישוב
 אלעזר



נספח מס' 1
 נספח בינוי
 ק"מ 1:250

היוזמי התכנית: המועצה האזורית גוש עציון
 האגודה השתופית וכו'

מגיש התכנית: המועצה האזורית גוש עציון

עורך התכנית: יעקב גבי, אדריכל
 רחוב החצב 32 מבשרת - ציון
 טלפקס: 5332401 - 02

בעל הגרעין: הממונה על הרכוש הממשלתי הנוגש
 ביהודה ושומרון

תאריך: יולי 2000



מועצה אזורית גוש עציון
 ממונה על מתן היתרים בשטחים
 תלושים לצרכים צבאיים מתוקף
 צו 997 (תשמ"ב)

התחייבות תשלום המס
 המסוימת על ידי המועצה
 האזורית גוש עציון
 תאריך: 14/9/2000

מס' 131
 תאריך: 14/9/2000

/ELAZAR/BINUJ-NS

14/9/2000

תוכנית אזור יהודה ושומרון
 מועצת התכנון העליונה
 תרחב תכנון טקומי מוא"ז גוש עציון

הממנה למתן היתרים
 בתמיסה צבאית מצו 997.

אל עזר

גליון 3 לנספח מתוח מס' 1
 לתכנית מתאר מפורטת מס' 404/1
 (תשריטי נספח בינוי וחלוקה-בנפרד)

היוזם:
 ההסתדרות הציונית העולמית
 חטיבת ההתישבות

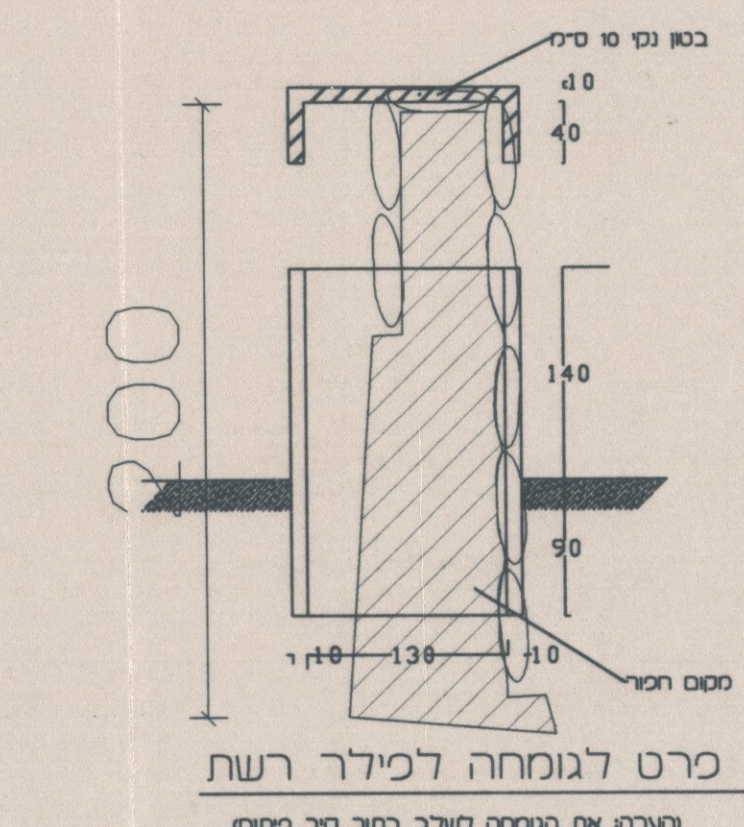
הממנה על הרכוש הנטוש
 והממשלתי ביו"ש.

המבצע: י.עו. -
 חברה לבניה, פיתוח והשקעות בע"מ.

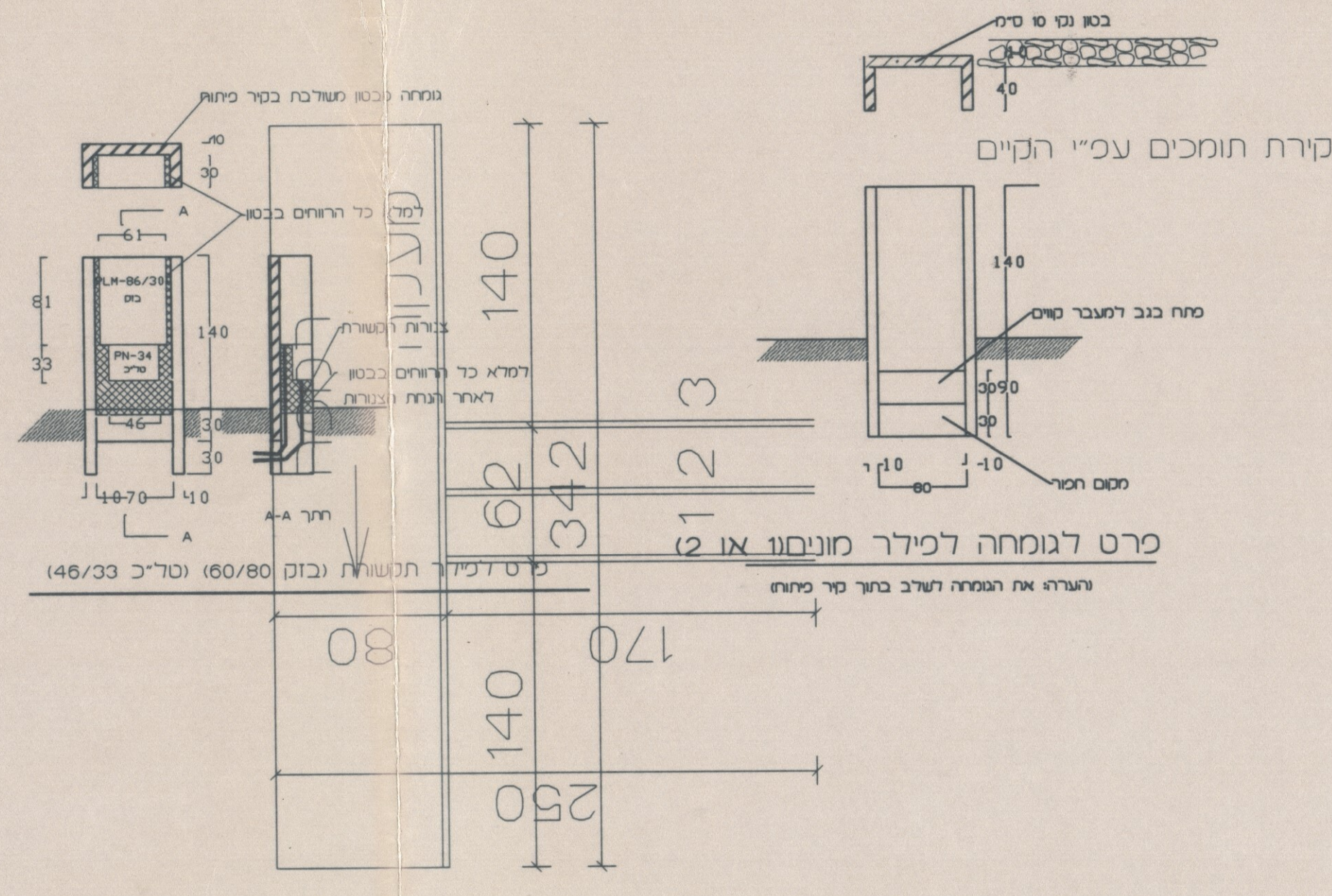
תאריך: 8/5/94	מורת-ערמון אדריכלים
קני"מ 1:500	רח' יעקב 43 רחובת.

הודעה אזורית גוש עציון
 ממליצה לאשר תכנית זו
 בשם מועצת תכנון גוש עציון
 בשיבת מס' 1000/94
 מיום 27.6.94
 מנהל המועצה
 יעקב יעקובי

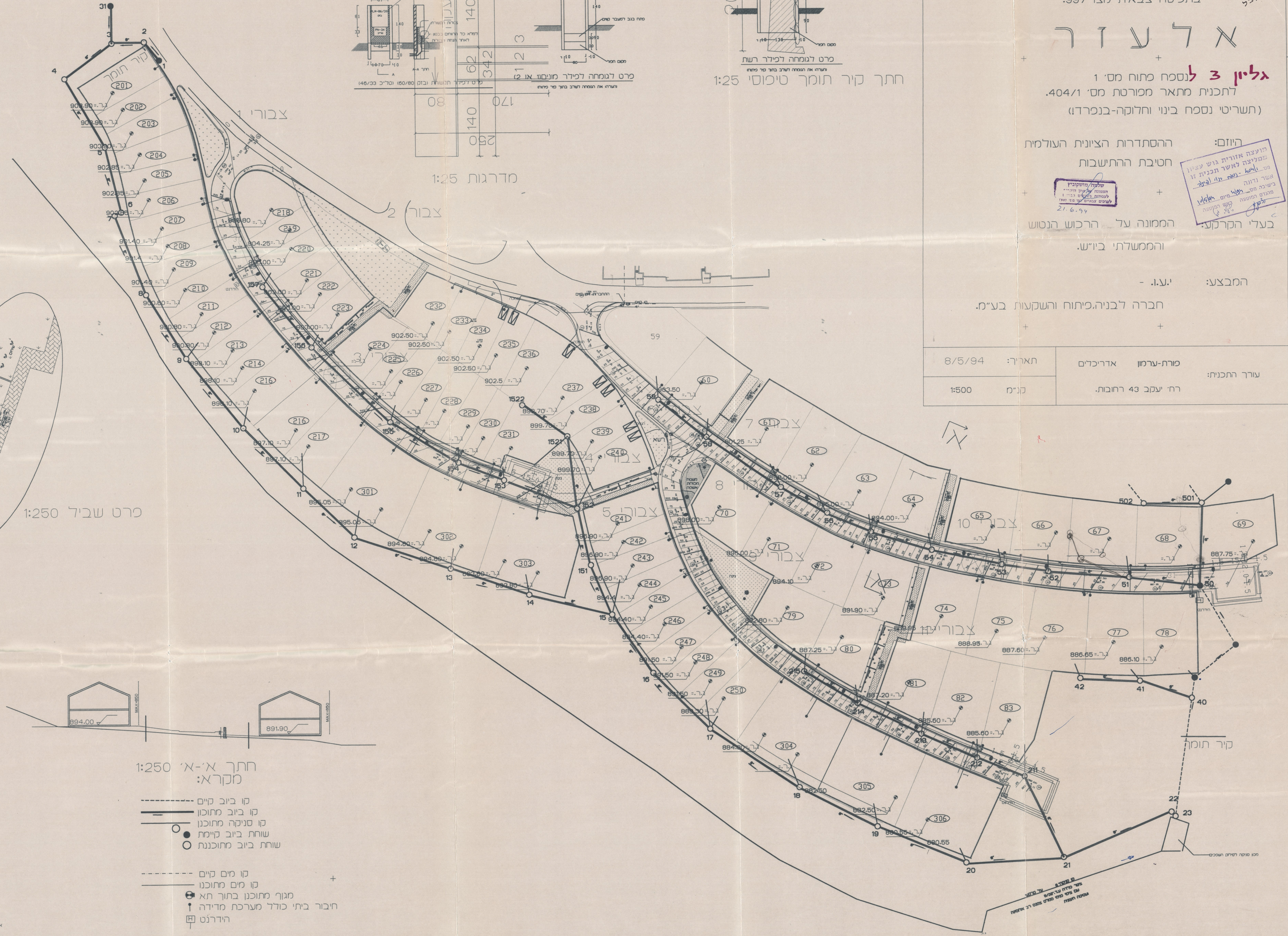
מקום חתימת האדריכל
 9-05-1994
 נתקבל



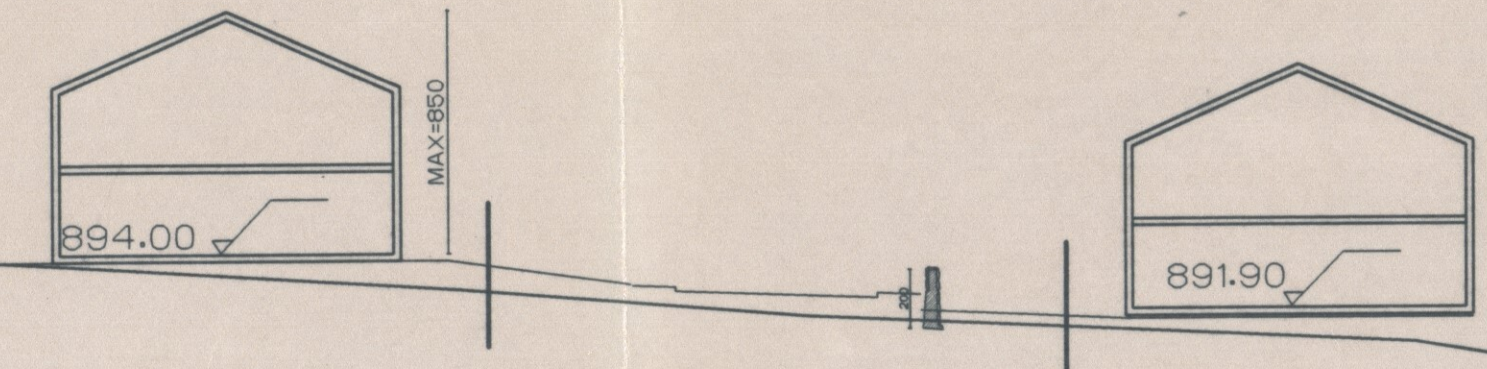
חתך קיר תומך טיפוס 1:25



מדרגות 1:25



פרט שביל 1:250



- קו ביוב קיים
- קו ביוב מתוכנן
- קו סניקה מתוכנן
- שוחת ביוב קיימת
- שוחת ביוב מתוכננת
- קו מים קיים
- קו מים מתוכנן
- מגוף מתוכנן בתוך תא
- חיבור ביתי כולל מערכת מדידה
- הידרנט

אגודת הנדסה
משרד הנדסה
מס' 196/97
19.6.97

מפקדת אזר יהודה ושומרון
מועצת התכנון העליונה +
מרחב תכנון מקומי מוא"ז גוש עציון

המחנה כמתן היתרים
בתפיסה צבאית מאו 997.

מכלול

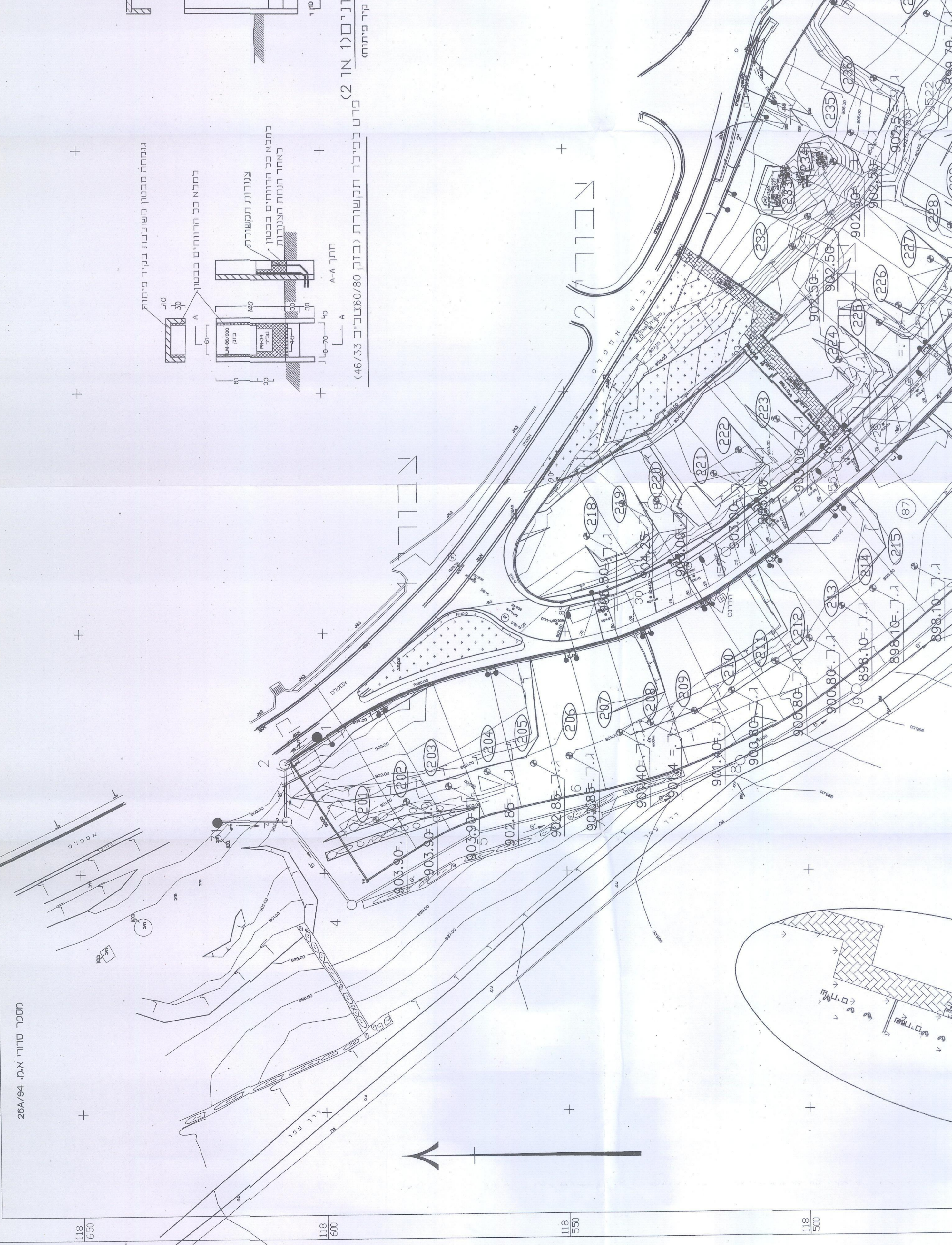
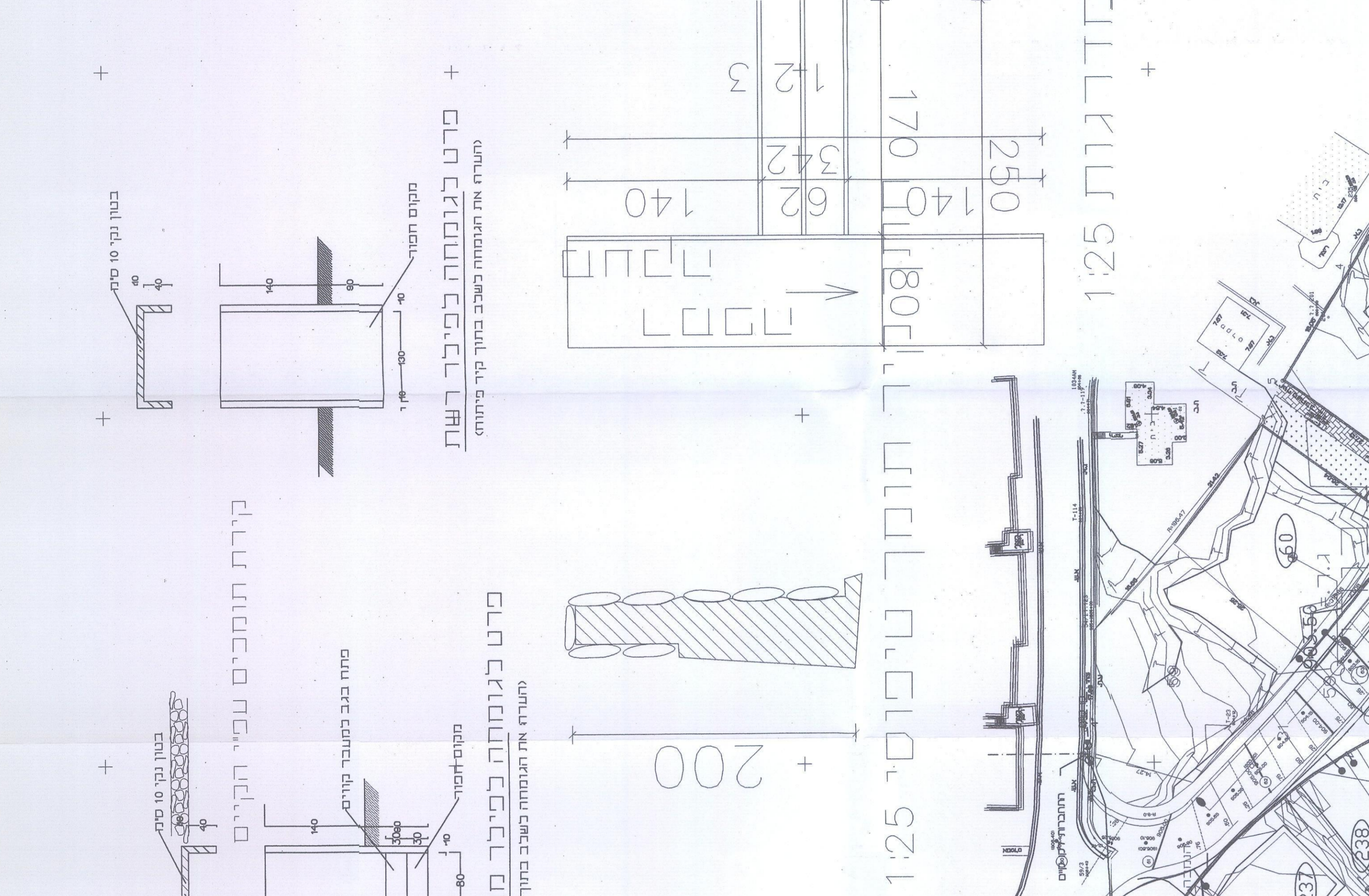
נספח פתוח מס' 1
כתבנית מתאר מפורטת מס' 404/1
תאריטי נספח בינוי והחוקה-בנכר(ד)

ההשגדות הציונית העולמית
הטיבת ההתישבות +

בטחי הקרקעה/המחנה על כוש הנתוש
והמסלולי ביוני.

המבצע: י.ט.ג. -
הכרה לכנייה/פיתוח והשקנות במי. +

רס ערמון/הדיכיים תאריך: 8/5/94
גודל התכנית: 1405 רחובות 76113
קנים: 1500



א. מרחב/מחנה מוסמך
רשמי מס' 467
יורשלים, הרב עקיבא
4 3 1 4 3
מס' 208/מס' 208

1. תוכנית מפורטת לרשות הרבנית והתכנון
2. תוכנית מפורטת מס' 462-מ שנת 84, שנת 84, 95.64

חזית א'-א' 1:250
מקור:

- קו ביוב קיים
- קו ביוב מחובן
- קו טכניקה מחובן
- שורת ביוב קיימת
- שורת ביוב מחובנת
- קו מים קיים
- קו מים מחובן
- חבור בתי כולל מערכת מידיה חדרים

מלכודת אדווה דו-ערונית
מלכודת אדווה תלת-ערונית
מלכודת אדווה ארבע-ערונית
מלכודת אדווה חמש-ערונית
מלכודת אדווה שש-ערונית
מלכודת אדווה שבע-ערונית
מלכודת אדווה שמונה-ערונית
מלכודת אדווה עשר-ערונית
מלכודת אדווה חמש-ערונית
מלכודת אדווה שש-ערונית
מלכודת אדווה שבע-ערונית
מלכודת אדווה שמונה-ערונית
מלכודת אדווה עשר-ערונית