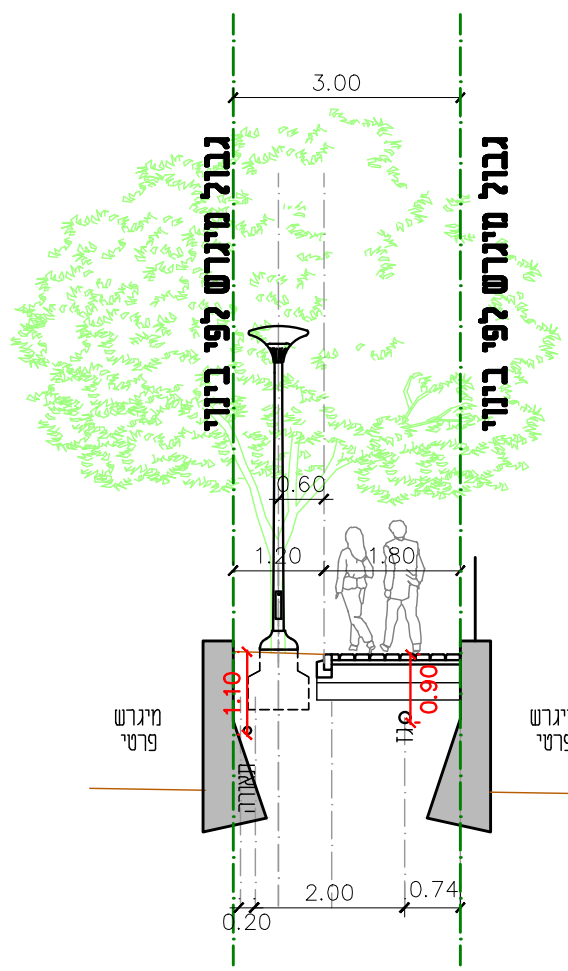
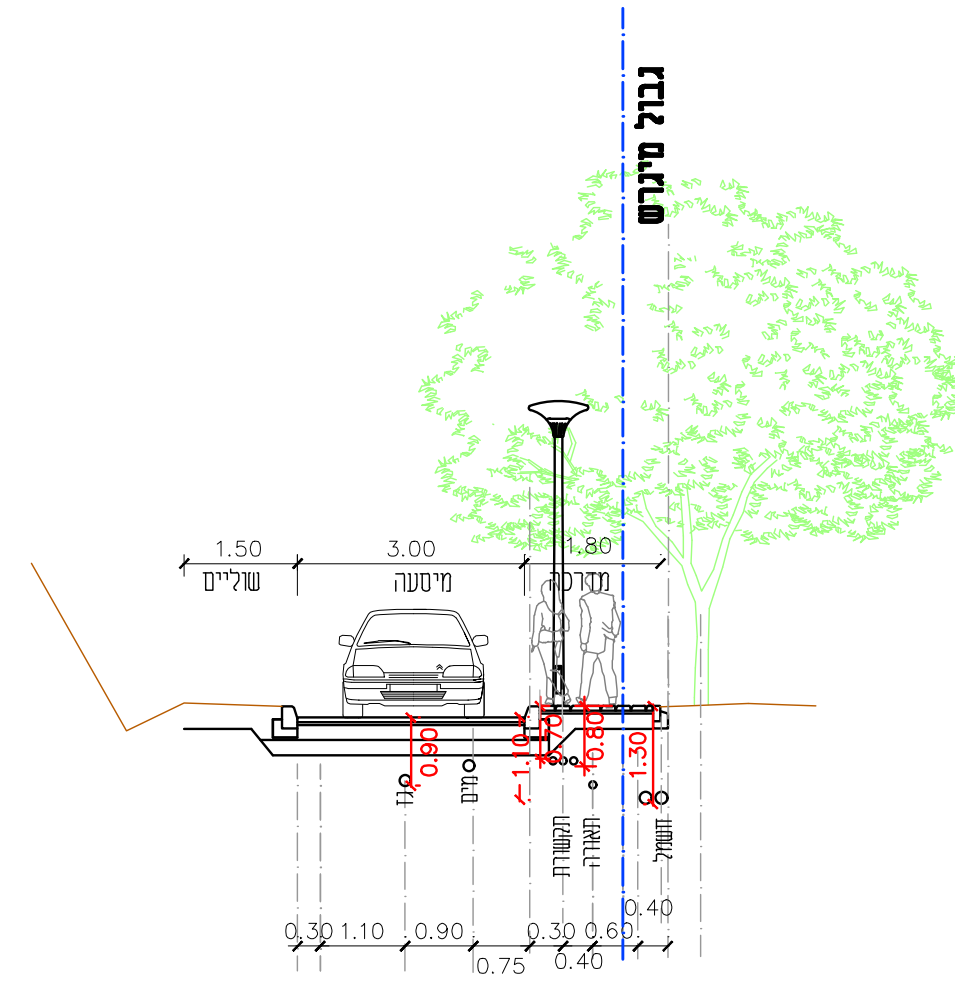


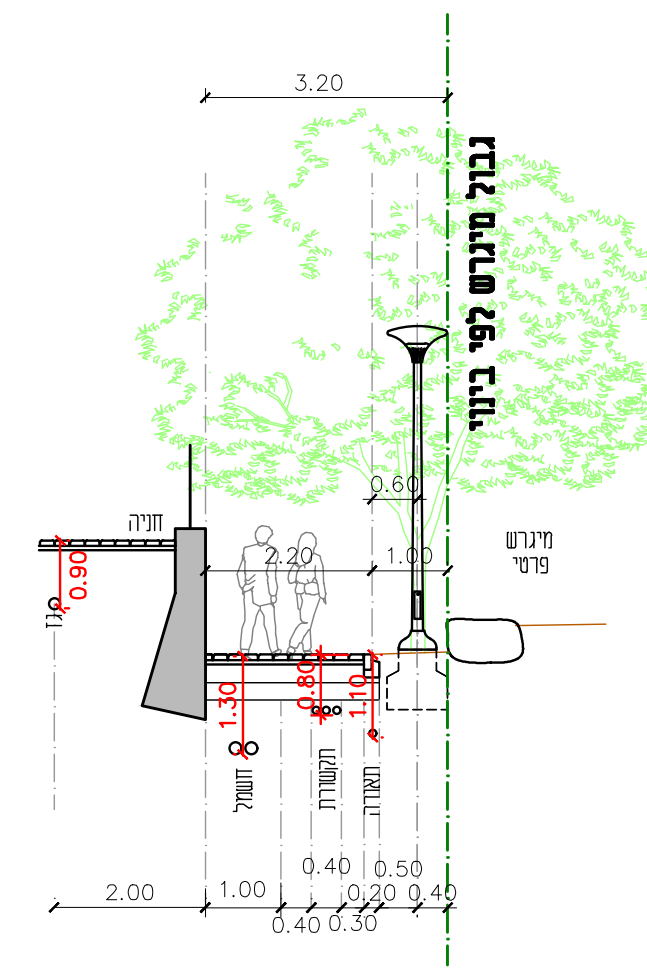
חתך UT7 קנ"מ 1:100
מעבר צפוני



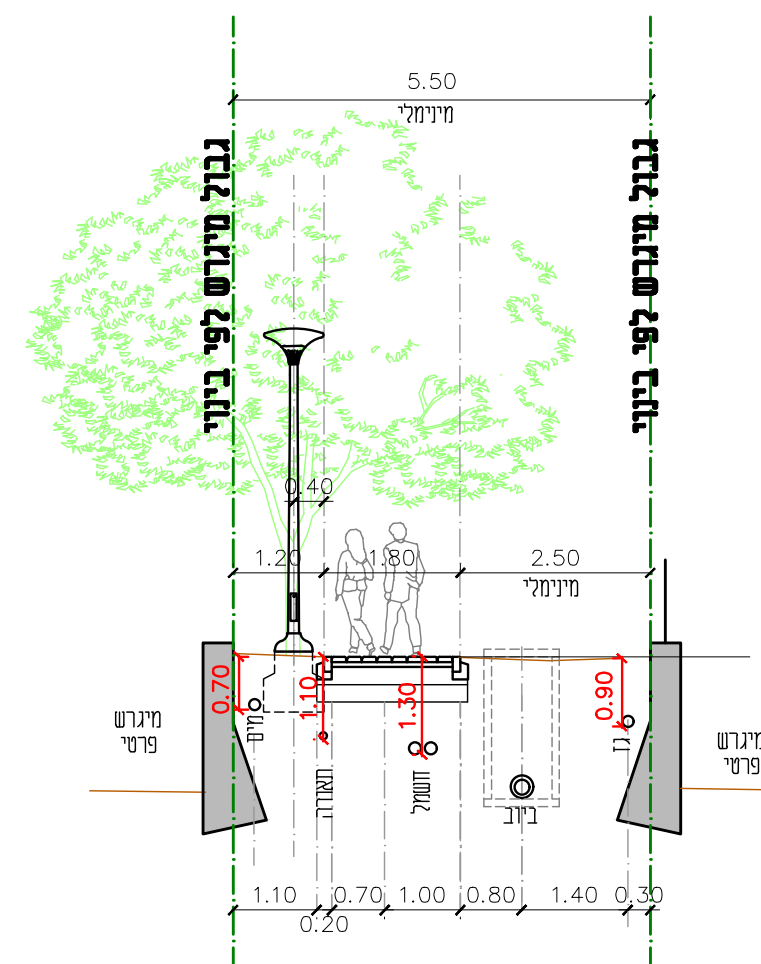
חתך UT4 קנ"מ 1:100
כביש מסי 2



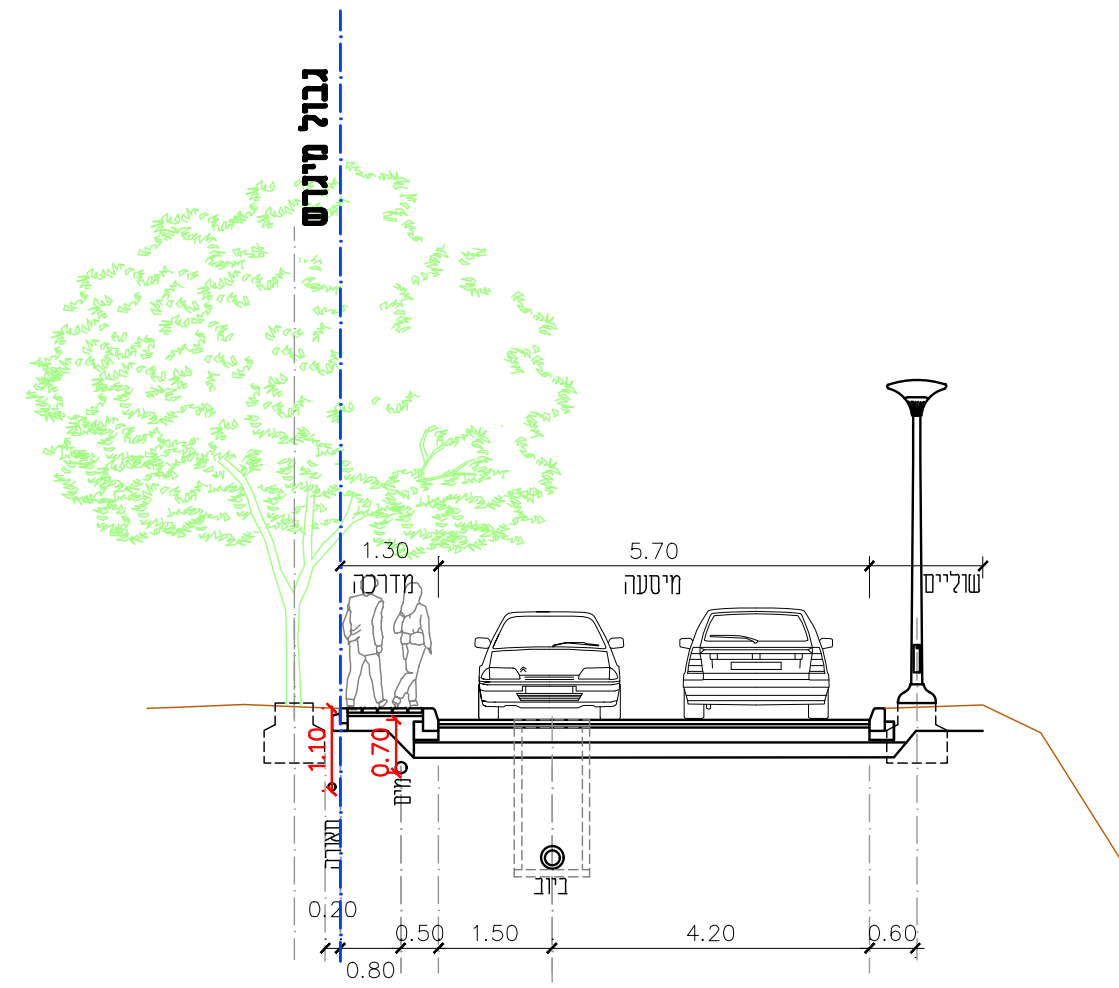
חתך UT1 קנ"מ 1:100
שביל רוחב עליון



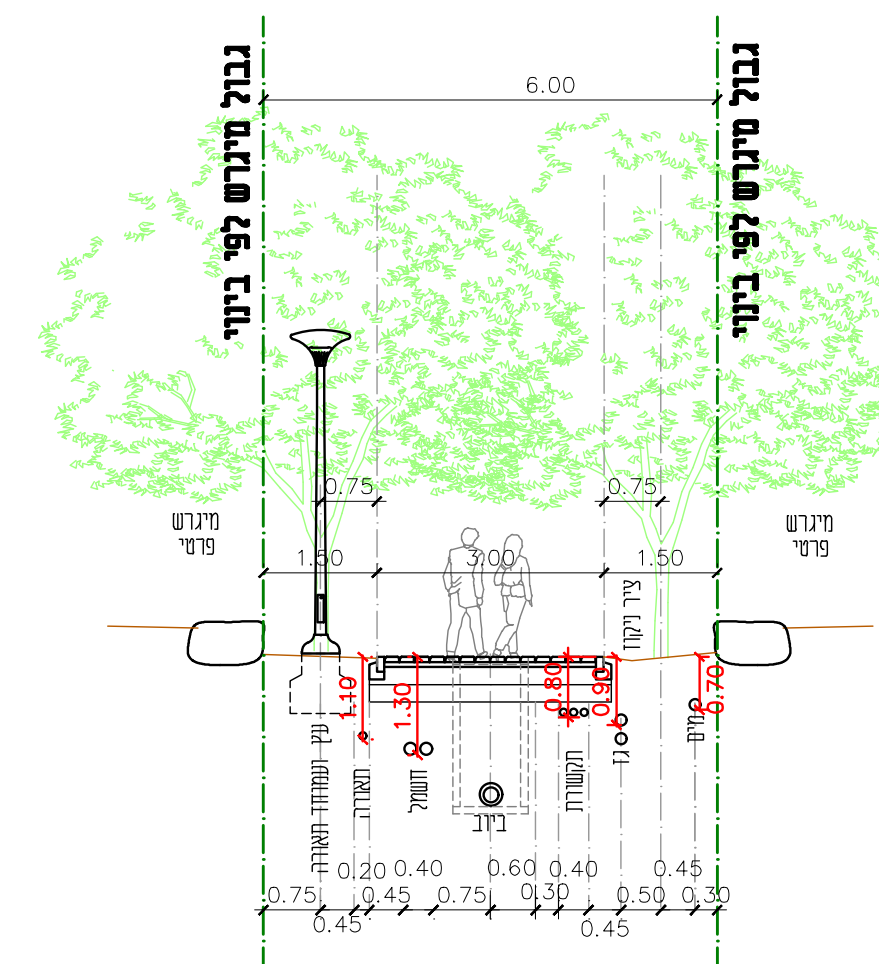
חתך UT8 קנ"מ 1:100
מעבר דרומי תחתון



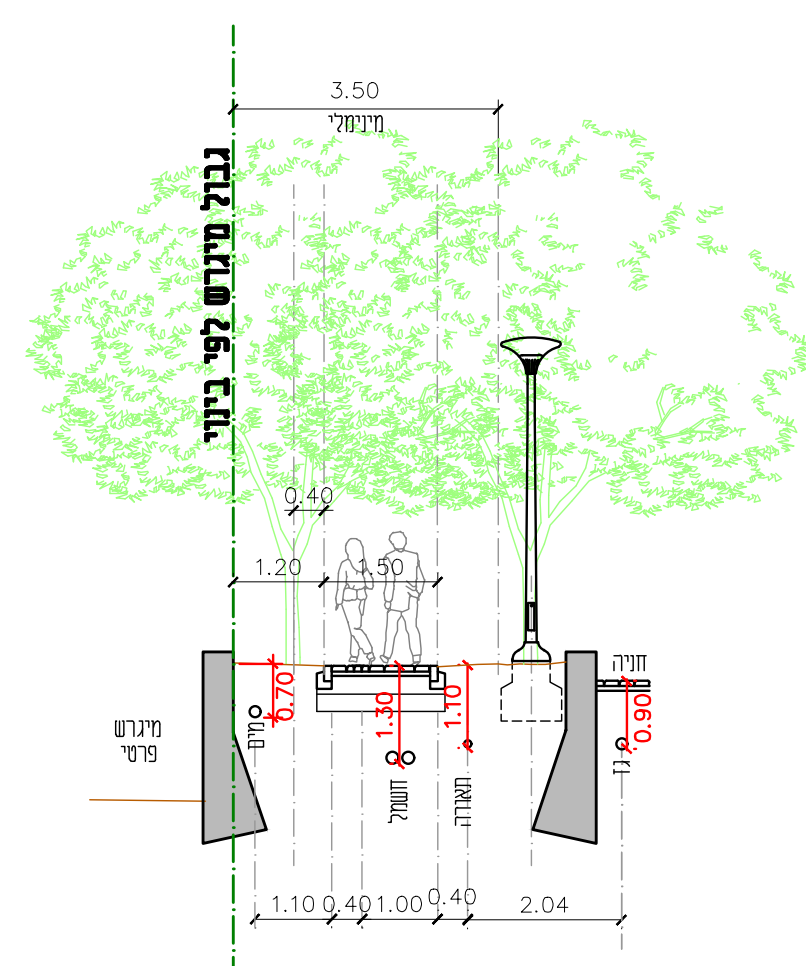
חתך UT5 קנ"מ 1:100
כביש מסי 1



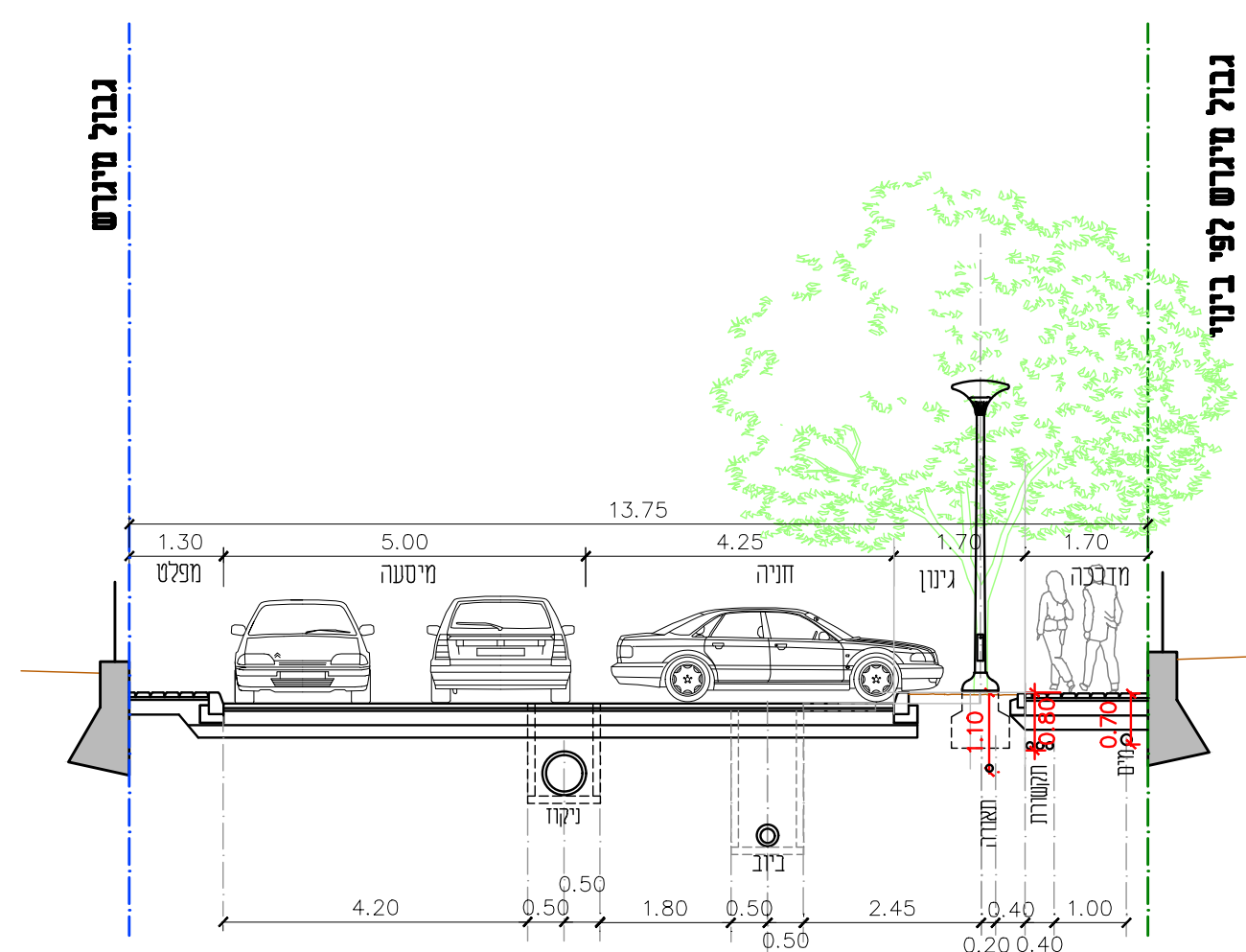
חתך UT2 קנ"מ 1:100
שביל רוחב אמצעי



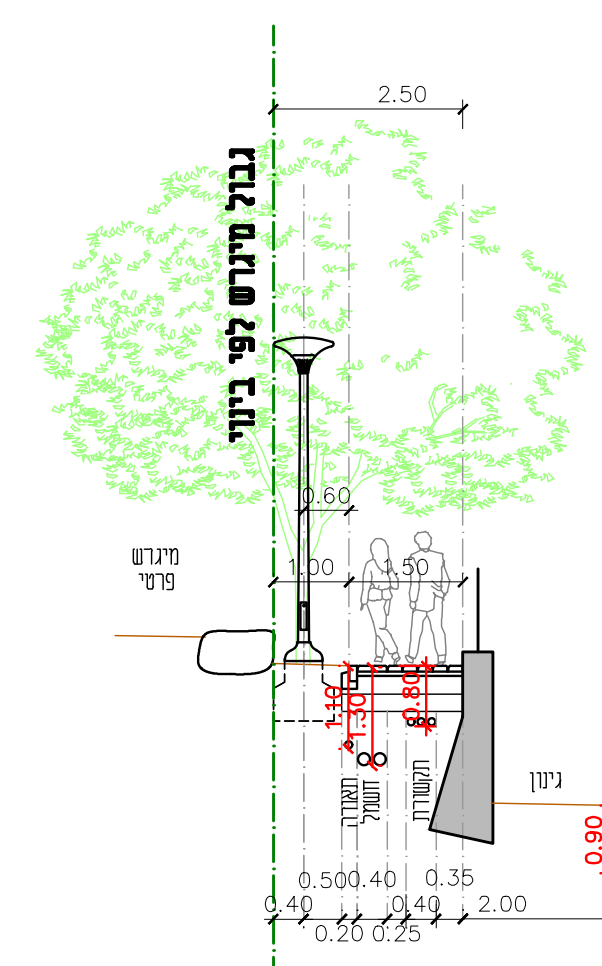
חתך UT9 קנ"מ 1:100
מעבר דרומי עליון



חתך UT6 קנ"מ 1:100
חניה דרומית



חתך UT3 קנ"מ 1:100
שביל רוחב תחתון



מהדורות	
	▲
	▲
	▲
25/08/2024	▲
תאריך	שינויים והערות

המבצע אחראי לבדיקת התכנית ולהתאמתן למקום על כל שעות או אי התאמה עליו להודיע למתכנן או לקבוע מידות ע"י מדידה מהשרטוט אין לבצע תכנית זו ללא היתר בינה בתוקף אין לבצע העתקה/כריכת עצים ללא היתר מפקיד היערות

הפרוייקט:

מגדל עוז - שכונת ערוגות

התוכנית:

חתכי תאום מערכות

<input type="radio"/> לעיון	<input checked="" type="radio"/> למיכרו	<input type="radio"/> לביצוע
רמז: 6221	רמז: 6221	רמז: 6221
מספר: 6221	מספר: 6221	מספר: 6221
שם: M-02-UT-SEC.dwg	תאריך: 25/08/2024	מספר גיליון: UT-02